

**Cuvant inainte,**

*adresat de Primarul Comunei Padina*

Dragi cetateni,

De la inceput am fost constient ca Administratia Locala are obligatia sa propuna comunitatii programe pentru reabilitarea zonei. In aceste conditii, de cand mi-ati acordat increderea dumneavoastra am facut tot ce mi-a stat in putinta sa modernizez aceasta comuna si sa o aduc la nivelul demn de a se integra in Uniunea Europeana.

Sunt convins ca in tot acest timp am reusit sa ne cunoastem atat interesele, cat si atributiile. In acest sens este nevoie de acordul dumneavoastra pentru proiectarea Strategiei de Dezvoltare locala pe o perioada de 6 ani, iar programele de investitii vor fi esalonate pe perioade. Va reamintesc ca scopul acestei strategii este de a demara si finaliza proiectele prin care vom reusi sa dezvoltam comuna pe care o reprezentam. Astfel, impreuna ne vom bucura de o infrastructura stradala modernizata, vom intra in randul regiunilor civilizate din punct de vedere edilitar si vom putea folosi sistemul de canalizare si epurare al apei potabile sau ne vom racorda la reseaua de gaz metan.

Proiectele pe care le-am intreprins pana acum si cele viitoare sunt facute pentru a imbunatati viata locuitorilor comunei Padina.

Datorita faptului ca m-ati sprijinit atunci cand a fost nevoie si pentru ca realizati ce presupune alinierea cu zonele dezvoltate, vreau sa va multumesc si sa va asigur ca ne vom bucura impreuna de fiecare proiect finalizat.

**Va astept alaturi de mine!**

Primar comuna Padina

**Basturea Costica**

**COMITETUL LOCAL DE COORDONARE:**

**Costica BASTUREA**, primar al comunei Padina,

**Ionel CHIRITA**, viceprimar al comunei Padina,

**Nicu FRATICA**, secretar Primaria Padina,

**Cristina DRAGHICI**, contabil al Primariei Padina

**STRATEGIA DE DEZVOLTARE LOCALA A FOST REALIZATA IN  
COLABORARE CU RGIC CONSULTANTA SRL .**

## **I.INTRODUCERE**

***"Dezvoltarea Durabila este dezvoltarea care asigura necesitatile prezente fara a compromite posibilitatile generatiilor viitoare de a-si satisface propriile necesitati."***

*(Raportul Comisiei Brundtland 1987)*

Strategia de dezvoltare a comunei Padina pentru perioada 2007 - 2013, a fost realizata pe o perioada de 7 ani. Aceasta urmareste dezvoltarea durabila prin valorificarea potentialului local pentru a fi in concordanta cu obiectivul general al Planului National de Dezvoltare 2007-2013, care vizeaza **„reducerea cat mai rapida a disparitatilor de dezvoltare socio-economica intre Romania si Statele Membre ale Uniunii Europene”**(sursa: PND 2007-2013).

În timp ce globalizarea devine un fenomen tot mai raspândit, în întreaga lume, noi manifestari ale „europenizarii” își fac simțita prezenta pe continent. Granitele devin din ce în ce mai puțin importante prin procesul de unificare iar timpul și distantele își pierd și ele din semnificație. Cetățenii din diferite țări vin în contact direct iar comunitățile concurează între ele pe o scară globală. Unele concepte cheie cum ar fi dezvoltarea durabilă, identitatea comunității, siguranța, serviciile de sănătate, asistența medicală, devin niște chestiuni din ce în ce mai sensibile pentru procesul de planificare.

O provocare importantă o reprezintă dezvoltarea proceselor inovative bazate pe noi moduri de implicare a tuturor factorilor de decizie pentru a spori nivelul de participare și pentru a satisface interesele comune a tuturor grupurilor. Participarea cetățenilor oferă o mai bună înțelegere a cerințelor oamenilor . Acestea pot începe o evoluție culturală care să conducă la acceptarea unei mari

varietati de solutii, pentru a rezolva necesitatile diferitelor grupuri, mentinând în acelasi timp o identitate comuna.

Strategiile pe termen lung trebuie luate în considerare cu atentie mai ales cu privire la viitoarele rezultate fructificate. Istoria a demonstrat ca viitorul este în buna masura determinat de trecut – astfel, curentele strategice, asa cum apar ele în prezent, trebuie examinate cu atentie. În acelasi timp, trebuie acceptat ca rezultatul real al acestora nu poate fi prevazut deoarece situatiile neprevazute pot si ele sa exercite o influenta importanta asupra acestora.

Principiile si obiectivele strategiei de dezvoltare durabila:

**Principii:**

1. *Durabilitate* – conditii mai bune de trai pentru populatia saraca precum si un minimum de conditii necesare pentru un trai decent si pentru sanatatea si bunastarea tuturor;
2. *Competitivitate* – permite dezvoltarea economiei proprii în context regional, national si chiar international, promovarea unui sector privat productiv si competitiv;
3. *Sprijin financiar* – putere financiara care sa faciliteze accesul la o varietate de surse financiare pentru a satisface nevoile de investitii si dezvoltare.
4. *O buna administrare* – reactia eficienta si efectiva la problemele comunitatii prin responsabilizarea autoritatilor locale si parteneriatul cu societatea civila.

**Obiective:**

1. sa directioneze comunitatea spre dezvoltare economica cu scopul de a crea mai multe locuri de munca;
2. sa dezvolte un proces comun de organizare pentru a stabili prioritatile comunitatii, strategia si actiunile sale;
3. sa sprijine autoritatile publice locale în prezentarea strategiilor financiare si de investitii;
4. sa determine eficientizarea managementului.

Strategiile de dezvoltare locala sunt caracterizate de cel putin sapte trasaturi care se recomanda managerilor de la nivel local responsabili cu acest domeniu. Cele sapte caracteristici ale strategiilor sunt urmatoarele : imagine asupra viitorului, creativitate, flexibilitate, activitate, create pentru actiune, orientare spre schimbare, orientare spre câstig durabil.

Strategia de dezvoltare locala este atât un proces de planificare, cât si un produs care promoveaza parteneriatul în rândul diferitilor actori de pe plan local:

1. administratia publica locala;
2. comunitatea locala;
3. sectorul privat;
4. reprezentantii societatii civile

cu scopul de a analiza împreuna problemele legate de dezvoltare, de imaginea creata pentru viitor/previziuni de viitor, de mobilizarea resurselor, de elaborarea strategiilor de dezvoltare, a proiectelor, precum si de implementarea, monitorizarea si evaluarea acestora.

Strategia este un instrument de planificare a obiectivelor care reflecta nevoile actuale ale comunitatii si atingerea acestora in viitor.

Odata cu intrarea Romaniei in Uniunea Europeana, aceasta va trebui sa ajunga la un nivel de trai similar celorlalte tari integrate, prin atingerea unui produs intern brut (PIB - indicator macroeconomic care reflecta suma valorii de piata a tuturor marfurilor si serviciilor destinate consumului final, produse in toate ramurile economiei in interiorul unui stat in decurs de un an) de 55%. Pentru atingerea acestui obiectiv, Romania va beneficia in perioada 2007-2013 de finantari pe diverse domenii.

Planul National Strategic acopera perioada de programare 2007-2013. În functie de analiza situatiei socio-economice si de mediu, obtinuta pe baza datelor statistice disponibile, se precizeaza prioritatile si directiile dezvoltarii rurale, în strânsa legatura cu prioritatile comunitare. Planul National Strategic reprezinta baza pentru implementarea Programului National de Dezvoltare Rurala pentru perioada 2007-2013. Sprijinul pentru dezvoltare rurala din FEADR în România este atribuit la nivel national, în colaborare cu organizatiile locale si regionale, în etapa de dezvoltare a strategiei si motivatiilor pentru masurile individuale. Va fi dezvoltat un plan national unic. Centralizarea procesului de programare este justificata prin faptul ca, majoritatea instrumentelor masurilor planificate sunt orizontale prin natura lor si procesul poate fi greu transferat la nivel regional, datorita lipsei structurii administrative si a complexitatii programului. Setul de instrumente planificat, va implementa prioritatile strategice la nivel national luând în considerare si necesitatile regionale

**Strategia de dezvoltare locala a comunei Padina** reprezinta instrumentul de lucru al administratiei publice locale si este agreat de intreaga comunitate locala. Astfel se va orienta gandirea, decizia si actiunea catre obiective superioare sau catre premisele obiectivelor. Totodata prin acest mijloc

se vor evita abaterile datorate urgentelor, avantajelor si dezavantajelor ce pot interveni in anumite momente. In aceste conditii, toti factorii interesati de progresul economico-social al comunei vor beneficia de acest ghid de prezentare a tuturor obiectivelor de dezvoltare, prin care se indica atat directiile de dezvoltare specifice, cat si actiunile punctuale ce se vor constitui ca viitoare proiecte ale administratiei publice locale.

Utilizarea instrumentelor de consultare a comunitatii locale a determinat adaptarea tuturor propunerilor de actiuni pentru ca se dorea ca la final strategia de dezvoltare locala sa fie in consens cu aspiratiile locuitorilor comunei Padina. Importanta acestui aspect este data atat de certitudinea implicarii viitoare a comunitatii in implementarea strategiei de dezvoltare locala, cat si de posibilitatea asumarii depline si constiente a acesteia.

In procesul de elaborare a strategiei de dezvoltare, administratia publica locala lanseaza procedura de consultare a comunitatii din localitatea Padina asupra propunerii finale.

Metodologic, prezenta strategie are la baza si se fundamenteaza pe urmatoarele instrumente si proceduri de lucru:

- *analiza de continut;*
- *analiza de date statistice din surse organizate si realizate de consultant;*
- *comparatii de date statistice inseriate si pe scale evolutive;*
- *interviuri in profunzime cu factori decizionali si de opinie din structura domeniilor cheie analizate in cadrul studiului;*
- *analiza SWOT;*
- *interpretari aferente unor studii, rapoarte, cercetari, documente de politica, staretegie si norme actionale europene, nationale, regionale, judetene si locale.*

La fel de importanta in procesul de cercetare este validitatea interna si externa pentru ca se prezinta concluziile din datele colectate si se preocupa de ideea daca fenomenul cercetat este reprezentativ.

## **Legislatia europeana**

Auditul comunei Padina respecta si se conformeaza sinergic in desfasurarea sa cu documente legislative si de politica de dezvoltare, reper atat la nivel european si national, cat si regional-local. Dezvoltarea pe termen mediu si lung a comunei Padina trebuie sa fie in contextul geo-strategic, institutional, administrativ, economic, social si cultural european, iar obiectivele si prioritatile actionale ale acestuia trebuie construite in conformitate deplina cu Strategia de la Lisabona (revizuita) a Uniunii Europene sau cu Planul National de Dezvoltare al Romaniei pentru perioada 2007 – 2013.

Viziunea de dezvoltare a comunei Padina trebuie sa inglobeze materializarea in timp a unor politici benefice comunitatii locale si cetatenilor comunei, ca viitori cetateni europeni. In aceste conditii, Padina trebuie sa se dezvolte ca un sat european, cu standarde de calitate aferente fiecarui domeniu cheie – infrastructura, industrie, agricultura, servicii publice si comerciale, resurse umane, asistenta sociala, educatie, sanatate, siguranta cetateanului etc, dar si sa se integreze si sa mobilizeze activ la nivel regional potentialul existent. Valorificarea acestuia in paralel cu initierea, sustinerea si materializarea unor demersuri actionale si investitonale se poate realiza prin atragerea de surse publice si private. Astfel, se propune ca localitatea Padina sa se impuna ca un actor local.

## **Legislatia europeana**

*Strategia de la Lisabona a Comisiei Europene Revizuita*

*Agenda Sociala 2005 – 2010*

*Cartea Alba in domeniul Politicii Europene de Transport 2001*

*Politica de coeziune in sprijinul cresterii economice si al locurilor de munca –*

*Orientari strategice comunitare pentru perioada 2007-2013*

*Programul de Invatare Continua pe Parcursul Vietii 2007 – 2013*

*Memorandum asupra invatarii permanente 2000*

*Strategia Europeana de Ocupare*

*Programul Tineri in Actiune 2007 - 2013*

*Noua Strategie de Sanatate a Comunitatii Europene*

*Programul de Actiuni al Comunitatii Europene in domeniul sanatatii si protectiei consumatorului 2007 – 2013*

*Agenda Sociala 2005 – 2010*

*Carta Sociala Europeana Revizuita*

*Carta Drepturilor Fundamentale in Uniunea Europeana*

*Declaratia Universala a Drepturilor Copilului*

*Directiva pentru Tratament Egal*

*Directiva pentru Securitate Sociala*

*Directiva Ocupationala pentru Securitate Sociala*

*Strategia Europeana de Ocupare*

*European Charter of Local Self-Government*

### **Alte reglementari si documente comunitare relevante**

*Al treilea raport de Coeziune – Un nou parteneriat pentru coeziune, 2004*

*Regulamentul Consiliului Comunitatii Europene nr. 1260/1999 privind prevederile generale ale Fondurilor Structurale*

*Ghidul Comisiei Europene pentru elaborarea Planurilor si Documentelor de Programare pentru Fondurile Structurale (Vademecum for Structural Funds Plans and Programming Documents)*

*Comunicarea Comisiei COM (2003)110 final, privind orientarile indicative pentru Tarile Candidate*

*Regulamentul Consiliului Comunitatii Europene nr. 1685/2000 privind reguli detaliate pentru implementarea Regulamentului 1260/1999 in ceea ce priveste eligibilitatea cheltuielilor aferente operatiunilor co-finantate de catre Fondurile Structurale*

*Regulamentul Consiliului Comunitatii Europene nr. 1783/1999 privind Fondul European de Dezvoltare Regionala*

*Regulamentul Consiliului Comunitatii Europene nr. 1784/1999 privind Fondul Social European*

*Proiectele de regulamente comunitare privind managementul Fondurilor Structurale si de Coeziune in perioada 2007-2013*

*Proiectul Regulamentului Parlamentului European si Consiliului UE pentru Fondul Social European*

*Proiectul Regulamentului Parlamentului European si Consiliului UE pentru Fondul European de Dezvoltare Regionala*

*Proiectul Regulamentului Parlamentului European si Consiliului UE pentru Fondul Social European*



## **Legislatia nationala**

*Tratatul de Aderare al Romaniei si Bulgariei la Uniunea Europeana - 2005*

*Planul National de Dezvoltare 2004 – 2006 si 2007 – 2013*

*Primul Document Consultativ pentru PND 2007-2013*

*Al Doilea Document Consultativ pentru PND 2007-2013*

*Al Treilea Document Consultativ pentru PND 2007-2013*

*Programarea financiara indicativa PND 2007-2013*

*Programul de guvernare 2005 - 2008*

*Programele Operational Sectoriale*

*Programul Operational Regional*

*Strategia de Dezvoltare a Regiunii 7 Centru 2007 – 2013*

## **Transport**

*Master Plan General de Transporturi*

*Linile directe pentru realizarea, dezvoltarea si modernizarea retelei de transport de interes national si European*

*Strategia de dezvoltare a sistemului feroviar din Romania in perioada 2001-2010*

*Programul prioritar de constructie a autostrazilor din Romania si a drumurilor nationale cu patru benzi de circulatie*

## **Educatie**

*Strategia Ministerului Educatiei si Cercetarii pentru perioada 2006-2008*

*Planul National pentru cercetare-dezvoltare si inovare (PNCDI)*

*Strategia descentralizarii invatamantului pre-universitar*

*Strategia de formare profesionala continua pe termen scurt si mediu*

*Planul National de Actiune pentru Ocupare*

*Strategia Nationala de Ocupare*

## **Sanatate**

*Legea Nr. 95 din 14 aprilie 2006 privind reforma in domeniul sanatatii*

## **Asistenta sociala**

*Planul national antisaracie si promovare a incluziunii sociale (PNAinc) pentru perioada 2006 - 2008*

*Strategia nationala pentru protectia, integrarea si incluziunea sociala a persoanelor cu handicap in perioada 2006 - 2013*

*Strategia nationala in domeniul prevenirii si combaterii fenomenului violentei in familie*

*Planul national de actiune pentru implementarea legislatiei in domeniul protectiei drepturilor copilului*

*Planul national de actiune pentru prevenirea si combaterea traficului de copii*

*Strategia nationala de dezvoltare a serviciilor sociale*

*Strategia nationala de dezvoltare a sistemului de asistenta sociala pentru persoanele varstnice in perioada 2005 - 2008*

*Planul national de actiune pentru egalitatea de sanse intre femei si barbati*

*Strategia nationala antidrog in perioada 2005 - 2012*

*Planul national de actiune pentru egalitatea de sanse intre femei si barbati*

## **Alte norme legislative interne:**

*Legea 215 / 2001 privind administratia publica locala*

*HG nr. 1115/2004 privind elaborarea in parteneriat a Planului National de Dezvoltare (MO nr. 694 / 02.08.2004)*

*HG nr. 497/2004 privind stabilirea cadrului institutional pentru coordonarea, implementarea si gestionarea instrumentelor structurale (MO nr. 346/20.04.2004)*

*HG nr. 1179/2004 pentru modificarea si completarea HG nr. 497/2004 privind stabilirea cadrului institutional pentru coordonarea, implementarea si gestionarea instrumentelor structurale (MO nr. 690/30.07.2004)*

*Legea nr. 315 privind dezvoltarea regionala in Romania ( MO nr. 577 / 29.06.2004)*

*Legea serviciilor publice municipale*

*Legea privind finantele publice locale*

Pentru a putea participa la realizarea obiectivelor cuprinse in Programul National si Regional de dezvoltare, Primaria Comunei Padina isi va desfasura activitatea in urmatoarele directii:

- 1. Dezvoltarea infrastructurii de baza.*
- 2. Protectia mediului.*
- 3. Intarirea coeziunii sociale si reducerea saraciei.*
- 4. Regenerarea rurala.*

Conditii de implementare a strategiei:

- acordul si sustinerea planului de catre cetateni;
- sustinerea din partea sectorului privat a strategiei dezvoltarii economice a serviciilor;
- informarea permanenta a cetatenilor privind progresul implementarii planului.

## **II.PREZENTAREA GENERALA A COMUNEI PADINA**

### **1. Localizare**

**Comuna Padina** este situata in extremitatea de sud-est a judetului Buzau, incadrata intr-o zona tipica de campie, aflandu-se la confluenta Baraganului cu Câmpia Buzaului si a trei judete:

- Buzau
- Braila
- Ialomita

Localitatea are urmatoarele limite

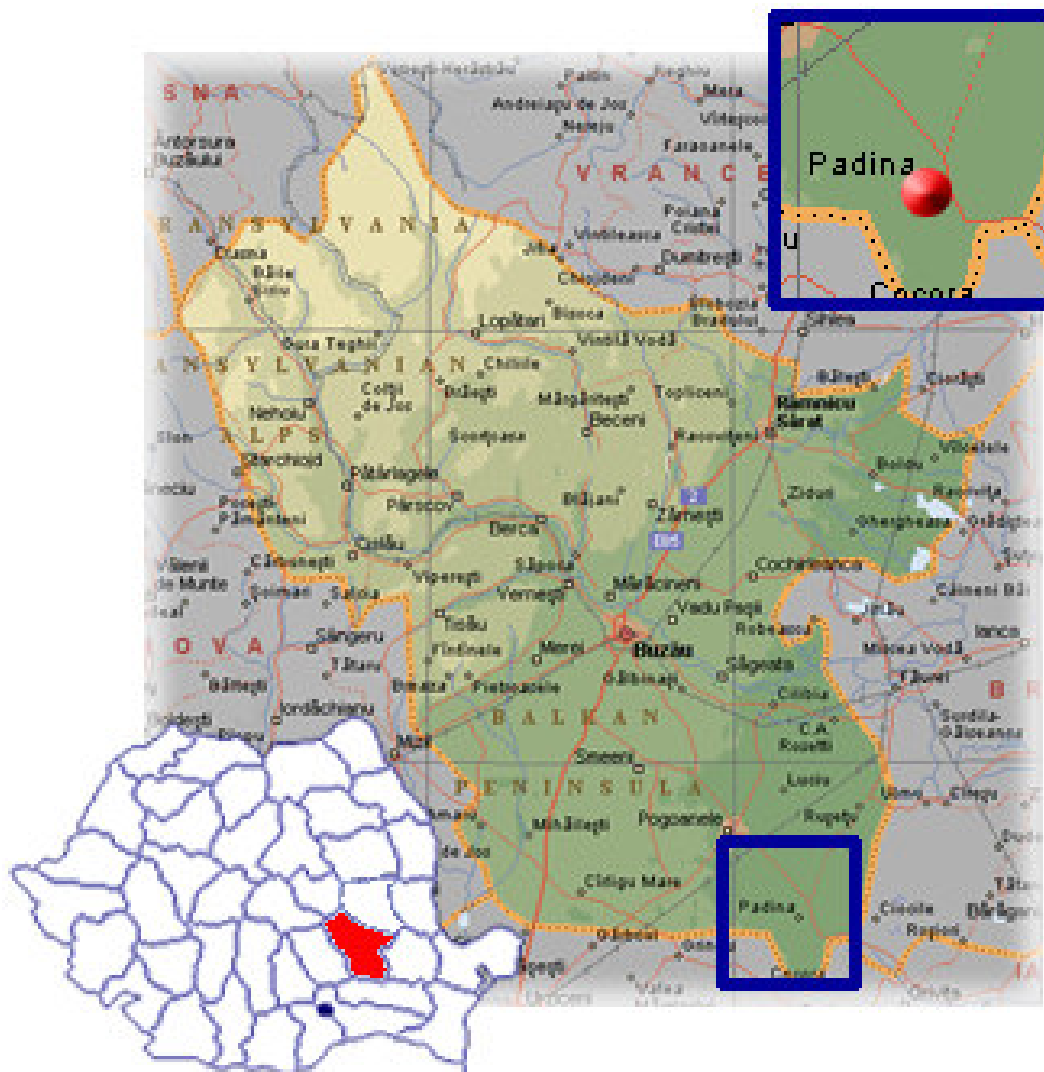
- Nord - teritoriul localitatilor Caldaraşti, Luciu si Largu ;
- Sud - Judetul Ialomita ;
- Est - teritoriul comunei Ruşetu si judetul Braila ;
- Vest - teritoriul comunei Caldarasti si judetul Ialomita .

Din punct de vedere al aşezării pe glob, acest teritoriu se încadrează între paralele de 44° 83' latitudine nordică și 27° 12' longitudine estică.

Formarea regiunii în care se găsește comuna Padina trebuie pusă în legătură cu evoluția paleogeografică și geologică a întregii Câmpii Române.

Din punct de vedere geografic, câmpia care ocupă cea mai mare parte a localității, face parte din Baraganul Ialomitei, subunitatea Padina. Altitudinea medie a câmpiei este de 80 m.

Comuna este străbătută de drumul național DN2C, Buzau – Slobozia, la o distanță de 54 km de municipiul Buzau și 45 km de Slobozia.



Specificul comunei:

Agricol – cultivarea de cereale, porumb si plante tehnice

Zootehnic – pasari si animale crescute in gospodarii

Distante din centrul comunei:

- DN 2C – traverseaza localitatea
- Gara Pogoanele – 10 km

## **2. Cadrul natural si calitatea factorilor de mediu**

### **2.1 Cadrul natural**

Comuna Padina este dezvoltata pe un teren cu vai largi și dune de prafuri nisipoase, forma de relief dominanta fiind câmpia.

Înaltarea în bloc a regiunii, de la sfârșitul pliocenului și până la pleistocen, a stimulat crearea unui relief de o mare complexitate, cu evidente caractere de tinerete, permanent în schimbare.

Din punct de vedere morfologic, Câmpia Buzau este o regiune de acumulare, caci Câmpia Româna și în special zona de divagare sunt rezultatul actiunii reciproce dintre mișcarile tectonice negative cu amplitudini și variatii diferite și procesul de acumulare efectuat de râul Buzau.

Litologica pe verticala începe la suprafata cu depozite fine de argila și prafuri nisipoase până la circa 4 m adâncime, având vârsta cuaternara, cu intercalatii nisipoase și pietriș în adâncime. În partea centrala a comunei Padina se întâlnește o argila prafoasa, de 2,50 m grosime, urmata de o argila mâloasa, caracteristica suprafetelor baltite.

Nivelul primului strat poate sa se ridice până la 3 m în sezoanele cu precipitatii abundente.

Configuratia terenului comunei Padina prezinta o suprafata arabila situata pe o câmpie puțin ondulata, dar care prezinta o înclinatie orientata de la nord spre sud-vest, expozitia generala a terenului fiind sudica.

Mai întâlnim, de asemenea, terenuri cu pașune, fâneata și paduri, dar suprafetele lor sunt restrânse.

### **2.2. Clima si calitatea aerului**

Comuna Padina, datorita amplasarii sale în partea de sud-est a judetului Buzau, determina aspecte de clima specifice acestei zone. Aceasta are un caracter dominant continental.

Iarna este foarte frig din cauza crivatului care sufla cu putere, neavând nici un obstacol în cale. Ea începe cam pe la 6 Decembrie (Sfântul Nicolae), alte ori mai din timp.

Toamna timpul este mai mult ploios, ploile începând din luna septembrie și de multe ori mai împiedica, pentru un timp, activitățile agricole.

Primavara, vânturile bat reci și aspre, iar ploile sunt dese.

Vara este foarte calduroasa, prin luna iulie înregistrându-se cele mai mari temperaturi, acestea ajutând foarte mult la coacerea cerealelor.

Oamenii cunosc după cum bat vânturile și după ploi (dacă acestea cad în luna martie, atunci este semn bun) când este an îmbelșugat.

Cantitativ, media anuală de precipitații reprezintă o valoare care ar fi suficientă pentru majoritatea culturilor agricole, dacă această cantitate s-ar putea înmagazina în sol; dar tot din repartitia de mai sus se poate constata că solul este lipsit de apă chiar de la începutul primaverii, după o iarnă cu precipitații reduse, care abia reprezintă 18,3 % din totalul cantității de precipitații cazute anual.

Cantitatea maximă de precipitații în 24 ore a fost de 95 mm. Cantitatea cea mai mică de precipitații anuale a fost de 198,7 mm, iar cantitatea maximă de precipitații anuale înregistrată a fost de 821,8 mm.

În ceea ce privește **regimul termic**, temperatura medie anuală este +10°C, temperatura maximă absolută este +39°C și minimă de -29°C.

Din analiza datelor referitoare la temperatura rezultă următoarele caracteristici:

⌚ temperatura lunii ianuarie este -2,7°C, iar a lunii iulie +23,2°C;

⌚ suma temperaturilor medii zilnice în perioada de vegetație 1 mai – 31 octombrie este 3475°C. Această valoare indică, din punct de vedere termic, că terenul comunei este bun pentru toate culturile agricole.

Trebuie menționat că temperaturile foarte ridicate din cursul lunii iunie grabesc coacerea cerealelor și produc adeseori șiștavirea lor, iar cele din luna iulie împiedică fecundarea la cultura porumbului.

Data apariției primului îngheț este 28 octombrie (valoare medie), cel mai timpuriu fiind pe 27 septembrie și cel mai târziu pe 19 noiembrie.

În ceea ce privește ultimul îngheț, valoarea medie este 7 aprilie, cel mai timpuriu fiind la 6 martie și cel mai târziu la 22 mai.

Prima brumă apare în luna septembrie, iar primavara ultimele brume cad la sfârșitul lunii aprilie și foarte rar în luna mai.

Destul de periculoase pentru cultura plantelor sunt și variațiile bruște de temperatura. Raciri bruște se produc adesea la începutul lunii februarie, la finele

lunii martie, începutul lunii aprilie și la începutul lunii iulie. Încalziri bruște se ivesc și la începutul lunilor octombrie și noiembrie.

În ceea ce privește **regimul eolian**, cele mai frecvente vânturi, în zona în care este situata comuna Padina, bat din directiile nord și nord-est iarna și sud – sud-est vara.

Vântul dominant este *Crivatul*, care poate sa atinga viteze pâna la 25 m/s. Iarna provoaca o scadere a temperaturii, având ca urmare o condensare a norilor și deci viscole cu zapada. Primavara favorizeaza precipitatiile, iar vara sufla uscat și fierbinte. Când se întâlnește cu vânturi contrarii provoaca vârtejuri, care ridica la mari înaltimi paie, coceni, praf; este un vânt defavorabil pentru agricultura.

*Austrul*, care bate dinspre vest, este un vânt uscat. În timpul iernii aduce ger uscat, iar vara caldura, accentuând puternic caracteristicile timpului de seceta.

*Baltaretul* este un vânt caldut, aducator de ploi repezi și scurte. Se resimte mai mult vara. Bate din directia sud-est. Este un vânt favorabil agriculturii.

*Munteanul* este un vânt violent și rece; bate din nord spre sud.

Din cele aratate mai sus se poate trage concluzia ca, comuna Padina se gasește într-o regiune cu clima secetoasa, care face trecerea de la stepa la silvostepa. Este vorba de un climat continental cu urmatoarele caracteristici:

- ☂ temperaturi ridicate în timpul verii, temperaturi scazute iarna;
- ☂ treceri aproape bruște de la iarna la vara și de la vara la iarna;
- ☂ temperaturile maxime ating +39°C, iar temperaturile minime coboara pâna la -29°C, amplitudinea maxima urcând pâna la 68°C, ceea ce evidentiaza caracterul continental al climei;

- ☂ regimul pluviometric are și el un pronuntat caracter continental; precipitatiile cresc începând din luna martie pâna în luna iunie, când sunt maxime;

- ☂ ploile de vara de regula au caracter torential, iar zapezile sunt spulberate iarna;

- ☂ verile sunt secetoase, iar plantele cultivate sufera din cauza lipsei de apa.

Dupa cum s-a vazut în cele enuntate mai sus, precipitatiile cele mai abundente cad vara, când temperatura este mare și evaporatia puternica, ceea ce face ca înmagazinarea apei în sol sa fie împiedicata.



### **2.3. Vegetatia si fauna**

Vegetatia este reprezentata, în mare parte, prin formatii stepice. Vegetatia cultivata este reprezentata în primul rând prin plante de câmp.

Conditiiile naturale și economice de la Padina au dat posibilitatea extinderii plantelor agricole de mare cultura și anume: grâul de toamna, porumbul boabe, floarea soarelui – plante care în anii foarte favorabili asigura productii destul de ridicate.

Orzul de toamna da productii mari în anii când nu sufera pierderi de pe urma gerului. Orzul de primavara, ovazul, mazarea, fasolea sunt plante care corespund conditiilor naturale de aici, dând productii multumitoare.

Dintre plantele ierboase care cresc spontan pe terenurile de cultura, ca buruieni se întâlnesc în mod frecvent volbura, mohorul, rapita salbatica, muștarul de câmp, neghina, costreiu, palamida, paișul, pirul gros, pirul crestat, colilia, trifoiul etc. Costreiu și palamida ridica, în ultima vreme, multe probleme, ducând la diminuarea productiei agricole pâna la 100 %, când lucrarile de întreținere nu sunt corespunzatoare.

În împrejurimi padurile ocupa suprafete restrânse și sunt reprezentate de salcam, stejarul brumariu, stejarul pufos, ulmul, frasinul, parul paduret și altele. Flora de arbuști a acestora este formata din: porumbar, sânger, maceș și mur, iar pe saraturi vegeteaza saracica, brânca, sica și altele. Se mai întâlnesc: iarba câmpului, coada vulpei, firuta.

Ca plante medicinale întâlnim: mușetelul, cimbrul de câmp, coada șoricelului, soc, traista ciobanului și altele, pe care satenii le strâng în cantitati mici pentru nevoile casei.

Spre toamna, pe locurile unde au fost depozitate paiile, de la mașinile de treierat și prin suhaturi se gasesc foarte multe ciuperci, bune pentru mâncare.

Se întâlnesc popândaul, hârciogul, iepurele, care, în ultima perioada, prin folosirea la scara redusa a pesticidelor, s-a dezvoltat mult.

Deși bogat în specii, dar nu exagerat de mare din punct de vedere numeric, fondul cinegetic este valorificat doar întâmplator de localnici, vânatoarea nefiind o pasiune și nici o ocupatie.

Consideram ca e cazul sa amintim ca în zona se întâlnesc: broaște, șerpi, melci, furnici, albine, viespi, bondari și multe feluri de gândanii și muște.

Dintre speciile de pasari, cele mai numeroase sunt cioara de semanatura, vrabia, presura de gradina, graurul, dumbraveasca, prigoria.

## **2.4 Solurile**

Pe teritoriul comunei Padina este predominant cernoziom de fâneata, fapt care a influențat dezvoltarea vegetatiei de tip silvostepa și vegetatie de lunca și saraturi.

Roca mama, pe seama careia s-au format solurile sunt luturile lăessoide – cu textura ușoară sau mijlocie – slab coezive, caracterizate prin culoare galbuie, cu nuanțe roșcate, prin porozitate mare, precum și printr-un conținut ridicat de  $\text{CaCO}_3$  sub forma de concrețiuni friabile și difuze.

Sub această patură de luturi lăessoide se găsesc nisipuri friabile, carbonatate, nisipuri care apar la zi, în porțiunile excesiv erodate.

Înșușirile fizice ale solului permit executarea unor lucrări agricole de calitate atunci când solul este aprovizionat cu apă cel puțin 50 % din capacitatea de câmp; în schimb, solul se lucrează destul de greu atunci când procentul de apă se apropie de limita apei de higroscopicitate.

Din punct de vedere al indicilor agrochimici, solurile prezentate au o reacție neutră până la alcalină.

În ceea ce privește conținutul în potasiu, este un sol mijlociu până la bine aprovizionat.

Terenurile sunt favorabile dezvoltării pășunilor, cerealelor (grâu, porumb), a sfeclii de zahăr, a cartofului și a roșiilor.

## **2.5 Hidrografia**

Pe teritoriul comunei Padina nu se află ape curgătoare. Pânza de apă freatică se găsește pe câmpie la adâncimi ce variază între 6 și 10 m.

Apă din zona de șes satisface din punct de vedere cantitativ și calitativ nevoile populației, terenurile agricole având astfel un potențial productiv mare. Este bună pentru irigații.

## **2.6. Resurse naturale**

Fondul funciar agricol constituie principala sursă naturală a teritoriului comunei, funcția dominantă în profilul economico-social fiind dezvoltarea agriculturii cu cele două ramuri principale: cultura vegetală și creșterea animalelor.

### **3. Repere istorice**

Zona de câmpie, definitorie ca forma de relief pentru aceasta localitate, este intrerupta de movile, tumuli de pamânt negru, ridicate de mâna omului în timpuri memoriale. De altfel geografia istorica a comunei include câteva repere esentiale: câmpia, movilele, islazurile, padurea și fostele lacuri (smârcuri), astazi secate. Functie de acestea s-a dezvoltat o toponomie locala, strâns legata de evolutia istorica a comunitatii.

O componenta a acestei toponimii o reprezinta movilele, care puncteaza din loc in loc câmpia, erodate de lucrarile agricole, cândva locuri izolate, cu pamânturi sterpe, înconjurata de islazuri si populate de stâne sau târle.

De numele uneia dintre aceste movile, Bândaul, se leaga insași întemeierea satului vechi medieval (Bora - Macoveiul) pe locul uneia dintre multele vetre sau siliști de sat existente in perimetrul comunei.

Conform traditiei Bâdea - mocanul, oier venit din Transilvania și-a stabilit târta pe aceasta movila, împrumutându-i numele, totodata si lacului din apropiere, astazi secat.

Semnificativ este faptul ca movila Bândaului nu este singulara, în jurul localitatii existând și alte movile atestate de documente si de traditie, denumirea acestora fiind înca de actualitate, Banita, Kuliganul, Camarasul, Siminoglu, Movila Tapului.

Movilele sau gorganele au origini istorice neclare, existând indicii ca au fost ridicate de mâna omului, din pamânt negru, fie de oamenii neoliticului, de sciti sau de sclavi. În interiorul uneia dintre acestea (Camarașul) au fost descoperite, înainte de razboi, mormântul unei capetenii scitice si un tezaur de monede nedeterminate.

Traditia agricola și pasterala legata de aceste movile, semnificatia lor istorica deosebita, determina prezenta lor pe blazonul comunei. Astfel pe lângă movila Bândaului, celelalte au povestea lor proprie -Camarașul si Siminoglu, denumite așa dupa niște turci din raionul Brailei care s-au stabilit pe ele și percepeau taxe pe pașunat; Banita dupa numele mocanului Nita Banita care și-a stabilit târta acolo.

Movila Kuriganului este, prin etimologia cuvântului, cea mai semnificativa cu privire la originea și vechimea acestori tumuli de pamânt.

Situata la câțiva kilometri sud-est de localitate, este prezenta într-o lucrare de specialitate a academicianului Iorgu Iordan, care o descrie astfel: "movila

straveche, mare și facuta din pamânt negru" a carei denumire -Kuriganul, deriva din gorgan (curgan ).

La începutul sec. al XIX -lea, lângă aceasta movila s-a amenajat o stație de poșta și un han, de-a lungul aceluși "drum al Buzaului "ce venea de la Cilibia către Ialomita .

Într-un asemenea context s-a ridicat pe movila o cruce impresionantă - Crucea Kuriganului, rămasă până astăzi ca un monument votiv de la cumpăna Evului Mediu cu timpurile moderne .

Ridicată în anul 1832, crucea coincide cu mutarea a vetei satului de pe movila Bândaului pe locul actual, reprezentând singurul monument de piatră datând din această perioadă și totodată fiind prezenta în tradiția și conștiința colectivă .

Simbolizând vechimea comunității omenești pe aceste locuri, creștinismul, fiind ea însăși un simbol pentru locuitori „Crucea Kuriganului își găsește locul pe acest blazon.

Urmarind firul istoriei, încercăm să înțelegem începuturile acestei regiuni, să aflăm ce a provocat înființarea unei așezări pe aceste văi buzoiene și mai ales, cum au decurs toate evenimentele.

Printr-o succintă prezentare a evoluției istorice a comunei s-ar justifica în bună parte prezenta în structura stemei comunei a unor simboluri ale trecutului pentru o comunitate agricolă în aparență ca oricare altă, suspusă destinului crud al satului românesc în sec.al XX-lea. În fapt este vorba despre o comuniune inerentă a țărânului român cu pamânt sugerată de toponimia locală ( movile, lacuri secate, islazuri ) și de monumente votive de sorginte medievală (Crucea Kuriganului ,Crucea Cioroiului ,etc.).

Astfel localitatea este pentru prima dată atestată documentar la 28 mai 1536, printr-un hrisov al voievodului Radu Paisie care interesează satul Padina, județul Buzău lui Stroe, mare spatar (vezi : "Documente privind Istoria României, Veacul al XVI.B Țara Românească, vol I-VI 1500-1600, Ed. Academiei R.P.R 1952). Ulterior a fost atestată succesiv cu vechi denumiri, păstrate astăzi doar în tradiție - Bora, Padina Bora, Macoveiul (vezi Basil Iorgulescu, Dicționar geografic și istoric al județului Buzău, București, Ed. Soceer, 1892, p.51).

Într-un document din 13 iunie 1589, satul este întărit de voievodul Radu Mihnea, mănăstirii Radu –Voda (Sf. Trita) din București (vezi: Documente privind istoria României, sec.XVI, vol.V, p.416).

Cu aceeași veche denumire, Bora, satul este prezent și într-un hrisov al lui Matei Basarab pastrat la Muntele Athos (vezi:Nandris Grigore, Documente slavo-române in mănastirile Muntelui Athos, Ed. Fundatia Regele Carol I 1936, p.190).

Începând cu sec. XVII-XVIII știrile istorice devin mai numeroase și atestă faptul că satul și teritoriul din jur au fost moșie mănăstirească (aparținând inițial lui Radu -Voda și apoi mănăstirii din Muntele Athos) moșie a boierilor Vacarești și ulterior la începutul sec.al XIX-lea intrând în proprietatea domnitorului regulamentar Gheorghe Bibescu .

### **III.ANALIZA SITUATIEI CURENTE**

Pentru a analiza situatia curenta s-a initiat evaluarea mediului economico-social si a potentialelor locale pentru a forma si implementa politici si programe, bazate pe oportunitati locale si adresate necesitatilor zonale.

Domeniile de analiza au fost grupate astfel: situatia economica, caracteristicile demografice, caracteristicile fortei de munca, pozitia geografica, infrastructura fizica si de comunicatii, mediul de afaceri, resursele educationale, sistemul social, urbanismul, patrimoniul, calitatea vietii si a mediului. Domeniile mentionate au fost impartite in diverse categorii pentru a cuprinde o paleta cat mai larga si reprezentativa a vietii economico-sociale a comunei Padina.

<b>DOMENII</b>	<b>CATEGORII</b>
<b>1.Agricultura,silvicultura si dezvoltare rurala</b>	Agricultura
	Productia vegetala
	Pomicultura
	Legumicultura
	Viticultura
	Zootehnie
	Silvicultura
<b>2. Infrastructura si Mediu</b>	Infrastructura de transport
	Infrastructura de utilitati
	Sanatate
	Mediu
<b>3. Economic</b>	Comert
	Servicii
<b>4. Turism</b>	Turism
<b>5. Educatie si cultura</b>	Invatamant
	Cultura
<b>6. Resurse Umane</b>	Populatia
	Piata muncii

## **1.Agricultura, silvicultura si dezvoltare rurala**

### **1.1. Agricultura**

Fragmentarea excesiva a proprietatii în agricultura, precum si lipsa formelor de asociere conduce la perpetuarea unei dualitati, reprezentata pe de o parte de exploatarele de subzistenta si semi-subzistenta, iar pe de alta parte de exploatarele comerciale. În cazul exploatarele comerciale se poate constata ca exista înca un dezechilibru, în ceea ce priveste suprafata agricola utilizata de exploatarele familiale (individuale) si întreprinderile agricole (cu personalitate juridica), ultimele reusind în mare parte sa se adapteze nevoilor unei agriculturi performante, ca urmare a investitiilor realizate în perioada de pre-aderare.

Asa cum sunt puse în evidenta de rezultatele Recensamântului General Agricol din 2002 si ale Anchetei Structurale în Agricultura din 2005, principalele probleme ale agriculturii românești sunt: existenta unui sector foarte mare al agriculturii de subzistenta si semi-subzistenta (format din mici exploatare agricole individuale), cu o dotare insuficienta cu echipamente si utilaje agricole, în care se obtin randamente relativ scazute, ceea ce determina o utilizarea incompleta a fortei de munca. O alta problema este si ponderea ridicata a autoconsumului. Aceasta situatie este completata de un sector al marilor întreprinderi agricole comerciale (exploatare cu personalitate juridica), pe baza concesiunii si arendarii terenurilor (care exploateaza aproximativ jumatate din suprafata agricola utilizata), sector relativ bine dotat tehnic, care obtine productii ridicate, dar care înca nu utilizeaza pe deplin potentialul agricol al terenurilor exploatare. Sectorul intermediar, al exploatarele familiale comerciale (exploatare agricole individuale de dimensiuni mai mari) este prea putin dezvoltat, în comparatie cu situatia din alte tari membre UE.

Fondul funciar agricol al comunei constituie principala resursa naturala pentru preocuparile productive ale populatiei locale.

Ca oportunitati investitionale in comuna Padina se inscrie reluarea unor culturi agricole traditionale, pe langa cele de: cartofi, porumb, plante furajere, legume. In acelasi timp se poate lua in considerare si dezvoltarea sectorului legumico-pomicol al comunei, prin modernizarea tehnologiilor de cultivare si recoltare, dar si prin amplasarea unor centre de colectare, prelucrare si valorificare a acestor produse.

Suprafata teritorial administrativa a comunei este de 8.027 ha, din care 427 ha se regasesc in intravilanul localitatii, restul fiind reprezentate in principal de:

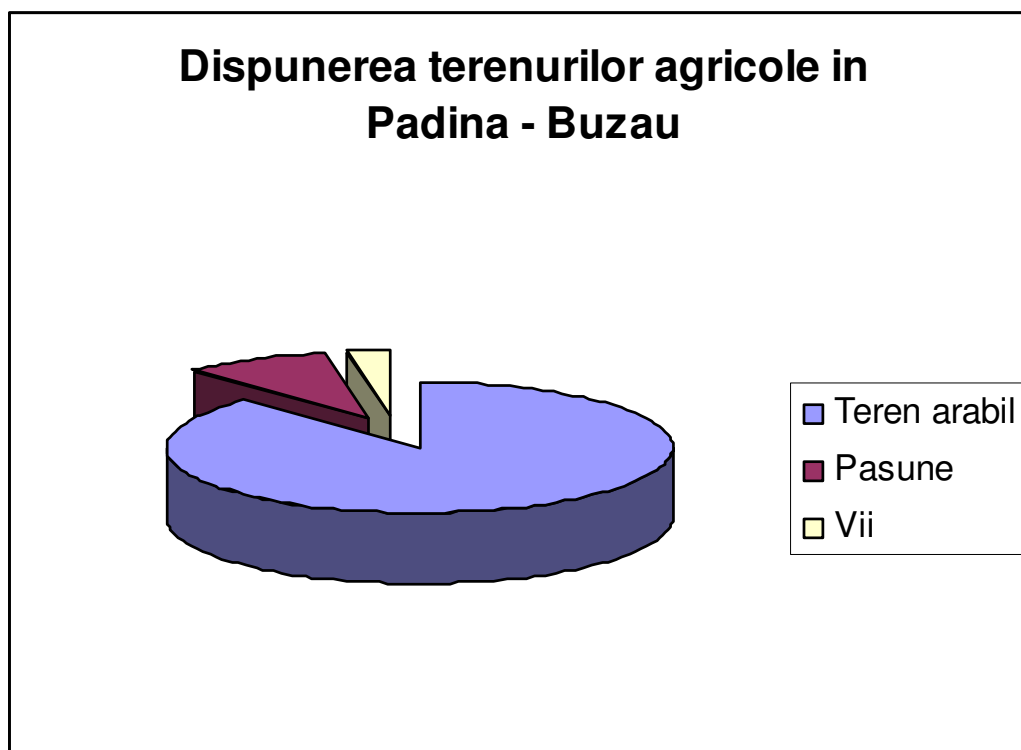
6.940 ha teren arabil

746. ha pasune

214 ha vii

CATEGORIA	SUPRAFATA (ha)
Teren arabil	6.940
Pasune	746
Vii	214

Teritoriul comunei Padina dispune de o oferta naturala deosebit de favorabila pentru dezvoltarea agriculturii ca functiune economica de baza, cu un profil complex, dominat de productia de cereale, plante tehnice si cresterea animalelor.





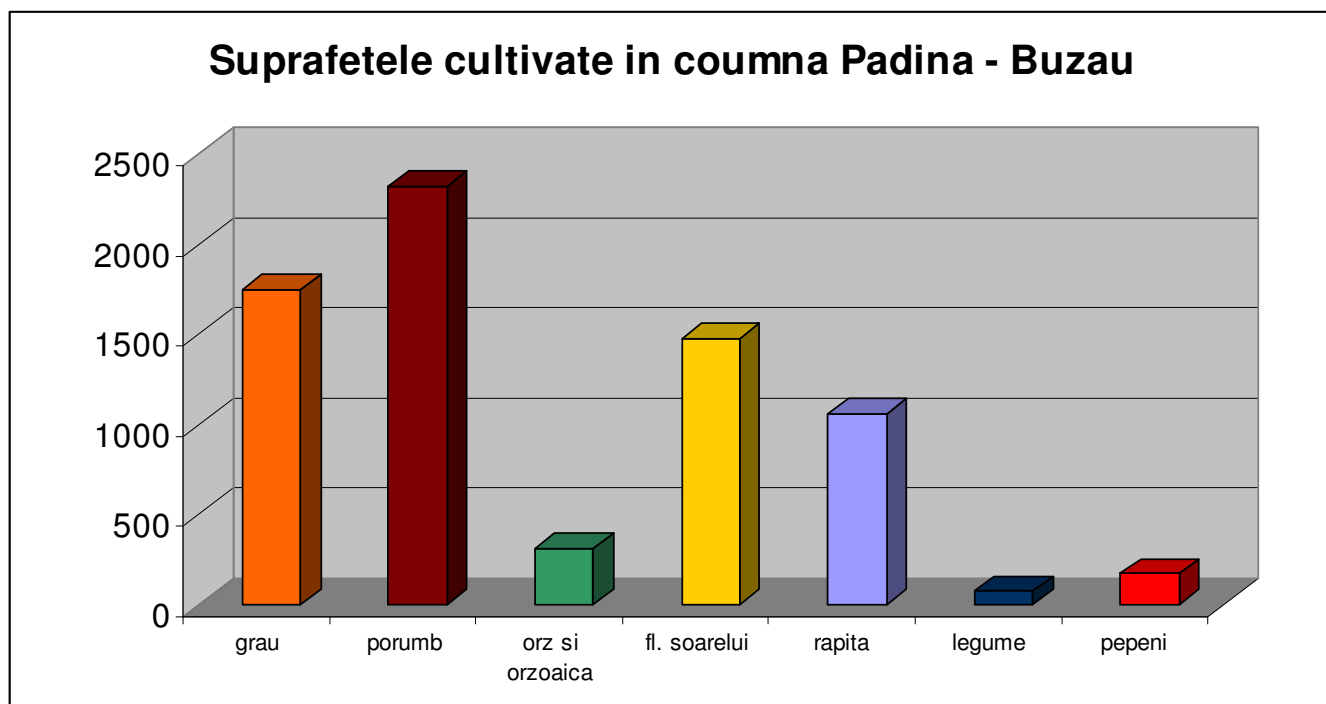
In zona exista serviciul de consultanta agricola si aceasta este asigurat de reprezentantii primariei.

Potentialul economic al comunei Padina este predominant agricol, cea mai mare parte a populatiei avand locuri de munca in exploatatii agricole.

## **1.2. Productia vegetala**

Culturile cele mai pretabile sunt cele de cereale paioase, porumb, floarea soarelui, soia si rapita. Pentru dezvoltarea agriculturii sunt necesare investitii pentru amenajarea unor parcuri de masini si utilaje.

Suprafetele arabile apartinatoare comunei Padina sunt cultivate preponderent cu grau (1750 ha), porumb (2326 ha), floarea soarelui (1478 ha), rapita (1059 ha), orz si orzoaica (315 ha), dar si legume (75 ha) si pepeni (173ha).



In ceea ce priveste componenta agricola, obiectivul este sa se imbunatateasca si valorifice resursele agricole ale comunei intr-un standard superior. Astfel se doreste si atragerea de fonduri pentru procurarea unor utilaje

agricole performante si schimbarea destinatiei unor terenuri agricole (inchiriere sau concesionare).

### **1.3. Pomicultura**

In comuna Padina sectorul pomicol nu este dezvoltat, livezile si pepinierele pomicole fiind aproape inexistente si fara insemnatate economica. Dezvoltarea pomiculturii reprezinta o oportunitate investitionala importanta, avand in vedere potentialul pedo-climatic al zonei din care face parte localitatea Padina.

### **1.4 Legumicultura**

Legumicultura este un sector relativ dezvoltat, comparativ cu alte localitati rurale. Suprafata cultivata cu legume este de peste 75 ha, dar exista si alte terenuri disponibile pentru extinderea culturilor. De asemenea, suprafete importante sunt cultivate cu pepeni, acestea fiind in 2007 de 173 ha. Cele mai cultivate legume sunt tomatele, ardeiul, ceapa, vinetele, arpagicul. Clima permite cultivarea legumelor, insa este nevoie de investitii in sisteme de irigatii. Pe langa acestea se doreste realizarea de investitii in tehnologie moderna de cultivare, solarii, centre de colectare si prelucrare a produselor.

### **1.5 Viticultura**

Viticultura este un alt domeniu cu potential de dezvoltare. In prezent sunt 214 de ha cultivate cu soiuri hibride de vita de vie, dar culturile pot fi extinse.

### **1.4. Zootehnia**

O contributie importanta la dezvoltarea zootehniei in comuna Padina o are suprafata de pasune existenta.

Efectivul de animale al comunei insumeaza 1.565 de bovine, 3.100 de porcine, 8.100 de ovine, 840 caprine, 1.015 de cabaline. Hrana animalelor este asigurata partial de cele peste 746 ha de pasune, precum si de suprafetele cultivate cu plante de nutret.

Efectivul de pasari al comunei se imparte in 35.000 capete (gaini, gaste, rate si curci).

Efectivul de animale din comuna Padina se prezinta astfel:

<b>Numar</b>	<b>CATEGORIA</b>
35.000	Pasari (gaini, gaste, rate)
1.565	Bovine
8.100	Ovine
3.100	Porcine
1.015	Cabaline

Pentru a se ajunge la un standard european de dezvoltare, la nivelul comunei Padina se doreste infiintarea unor asociatii pentru crescatorii de animale si pentru producatorii mici in vederea reprezentarii intereselor acestora. Totodata este necesara si atragerea investitorilor in domeniul prelucrarii laptelui, a carnilor de porc si a carnilor de vita.

## **2. Infrastructura si Mediu**

### **2.1. Infrastructura de transport**

Comuna Padina este strabatuta de DN 2C (Buzau – Slobozia) care, alaturi de DJ 203 reprezinta singurele portiuni asfaltate din totalul drumurilor existente in localitate, restul drumurilor comunale fiind pietruite in proportie de 70%.

Cele mai utilizate mijloace de transport pentru sosirea in comuna Padina sunt autoturismele proprii (aprox. 400 de autoturisme), mijloacele de transport in comun (autobuze) si microbuze.

Reabilitarea drumurilor comunale, extinderea si modernizarea trotuarelor fac parte din proiectele prioritare ale comunei Padina in perioada 2007-2013.

### **2.2. Infrastructura de utilitati**

Comuna Padina nu dispune in prezent de un sistem centralizat de alimentare cu apa potabila, locuitorii aprovizionandu-se cu apa din foraje proprii sapate la 6 - 8 m adancime. In perioada secetoasa, cand apa din primul strat

freatic scade circa 80% din fantani seaca si apar difunctionalitati in aprovizionarea cu apa a locuitorilor si gospodariilor.

In prezent, in conformitate cu prevederile OG 7/2006 privind instituirea Programului de dezvoltare a infrastructurii din spatiul rural, Primaria Padina a realizat un proiect in vederea alimentarii cu apa potabila a comunei Padina asteapta finantarea de catre Guvernul Romaniei.

### **Alimentare cu energie electrica**

Comuna Padina, alaturi de celelalte zone ale comunei, este racordata la sistemul energetic national. Distributia energiei electrice este asigurata pe 99% din suprafata localitatii exceptie facand numai locuintele nou-construite in intravilanul localitatii care necesita lucrari de extindere a retelei. Alimentarea comunei se face cu o retea de medie tensiune (LEA 20KV) care vine din retea de 100 KV. Reteaua de joasa tensiune, destinata consumatorilor casnici si iluminatului public este racordata la posturi de tip aerian. Retelele electrice sunt pe stalpi de beton precomprimat tip RENEL, iar iluminatul public se realizeaza pe lampi cu vapori de mercur.

### **Alimentare cu energie termica**

In satele apartinatoare comunei Padina nu exista sisteme centralizate de termoficare sau incalzire centrala. Agentul termic pentru incalzirea locuintelor se face, in marea majoritate a gospodariilor, prin sobe cu combustibil solid (lemne sau carbune).

### **Alimentare cu gaze naturale**

In satele apartinatoare comunei Gheraseni nu exista retea de gaz metan, iar conducta magistrala de transport a gazelor naturale este situata la o distanta de aproximativ 5 km de localitate, insa au fost facute demersuri pentru intocmirea Studiului de Fezabilitate in vederea obtinerii de fonduri europene sau interne pentru realizarea investitiei si a Proiectului Tehnic.

## **Canalizare menajera**

Gospodariile din satele apartinatoare comunei Padina nu dispun de un sistem centralizat de canalizare. Acestea sunt deservite de haznale de tip rural si fose septice, iar apele uzate sunt deversate in puturi absorbante si fose septice.

## **Telefonie si cablu TV**

Comuna este acoperita în totalitate de rețeaua de telefonie fixa a Romtelecom. Din punctul de vedere al telefoniei mobile, teritoriul comunei este acoperit de antenele principalelor companii: Vodafone, Orange, Zapp, Cosmote. Exista cablu TV prin Digital CATV Pogoanele pe intreg teritoriul localitatii.

## **2.3. Sanatate**

Analiza privind asistenta medicala in comuna Padina a scos in evidenta urmatoarele informatii:

- nu exista retea in domeniu privat
- la nivel local exista 2 cabinete medicale individuale de medicina generala, deservite de 2 medici de familie;
- exista un cabinet stomatologic;
- 2 farmacii in comuna Padina;
- distanta fata de cel mai apropiat spital – 16 Km.

## **2.4. Mediu**

Activitatea umana are efecte complexe asupra mediului natural, atat pozitive, cat si negative. Solul este prima resursa ce poate fi transformata intens datorita factorului antropic. Exista o serie de activitati prin care se ajunge la degradarea solurilor. Intre acestea se enumera:

- 1) Aplicarea unor agrotehnici necorespunzatoare care duc la tasarea solului
- 2) Poluarea solului prin tratamente chimice intense si irrationale (pesticide, ingrasaminte chimice) ce afecteaza panza freatica
- 3) Poluarea solului si a panzei freatice prin deversarea si imprastierea de dejectii animale

Defrisarile irrationale practicate in paduri transforma dramatic mediul natural atat din punct de vedere peisagistic, cat si din punctul de vedere al echilibrului bio-pedo-climatic, fondul forestier avand un rol foarte important in pastrarea acestui echilibru.

Depozitarea gunoaielor in locuri neamenajate da un aspect dezolant adaugandu-se toxicitate unora dintre materialele aruncate.

### **3. Economic**

Potentialul economic cat si structurile economice pentru valorificarea acestuia sunt modeste, dominant agricole, ceea ce confera comunei Padina un suport redus de dezvoltare in perspectiva. Aceasta situatie se amplifica prin pozitia localitatii intr-o zona caracterizata prin diverse disfunctionalitati demografice, economice, sociale si de echipare edilitara, dar acesta nu este un impediment pentru locuitorii din Padina. Suportul economic al comunei este asigurat, in principal, de fondul agricol care ocupa 83,12% din suprafata totala a teritoriului administrativ. Potentialul economic actual al asezarii este predominant agricol, cea mai mare parte a populatiei avand locuri de munca in exploatatii agricole particulare si in alte societati agricole. Sectorul zootehnic este dezvoltat la nivelul gospodariilor.

#### **3.1. Comert si servicii**

Zona comerciala este reprezentata in satul de resedinta de comuna, fiind alcatuita din dotari si spatii comerciale si de alimentatie publica cu caracter privat, dar acestea nu se constituie intr-un adevarat centru comercial. Nu exista nici un targ amenajat, care sa aiba o activitate cu caracter regulat. Spatiul destinat pietei, amplasat in satul de resedinta este folosit doar ocazional de o foarte mica parte a locuitorilor pentru vanzarea legumelor si a fructelor.

Serviciile sunt prezente in comuna Padina prin activitati nu tocmai diversificate oferite populatiei: prelucrarea primara a produselor agricole (moara), prestari servicii pentru agricultura.

#### **4. Turism**

Pentru dezvoltarea turismului si agroturismului zonal este necesara asigurarea spatiilor de cazare pentru turisti - construitrea de pensiuni, moteluri, hoteluri, case de vacanta, camping-uri.

#### **5. Educatie si cultura**

##### **5.1. Invatamant**

In comuna Padina functioneaza 4 unitati de invatamant care isi desfasoara activitatea in cladiri proprii, care se gasesc in plin proces de dotare si reabilitare pentru a indeplini conditiile minime din punct de vedere functional, iar activitatile sunt sustinute de catre 31 de cadre didactice.

In anul 2007 au demarat lucrarile de reabilitare a Scolii nr. 1 cu clasele I – VIII din localitate, au inceput lucrarile la constructia Scolii nr. 2 cu clasele I - VIII, reconstructia Gradinitei nr. 1 si reabilitarea Gradinitei nr. 2 cu fonduri de din bugetul local, toate acestea exprimand preocuparea continua a conducerii administratiei locale pentru modernizarea si dezvoltarea localitatii.

In perioada 2007 -2013 construirea unei Sali de sport la Scoala cu clasele I – VIII din comuna Padina reprezinta un proiect prioritar al adiministratiei publice locale.

Reteaua de invatamant a comunei este redata in tabelul urmator:

<b>Invatamant</b>	<b>Numar</b>
Unitati de invatamant - total	4
Scoli	2
Gradinite	2

##### **5.2. Cultura**

In comuna Padina exista 1 camin cultural care functioneaza in cladiri care necesita lucrari de reabilitare si dispun doar de conditiile minime necesare desfasurarii de activitati cultural artistice.

Locuitorii comunei Padina iubitori de cultura, pastratori de traditii și obiceiuri vechi, ancestrale; exista aici un grup folcloric ce poarta vechiul nume al comunei – „Macoveiul“, distins cu multe premii la concursurile de gen desfașurate în tara.

Spiritualitatea crestin-ortodoxa care este preponderenta in randul locuitorilor comunei Padina se manifesta in cele 3 biserici, dintre care se remarca Biserica cu hramul “Sf. Nicolae” ctitorita in anul 1837.

#### **Alte institutii importante din comuna Padina:**

- Primaria
- Politia
- Posta

## **6. Resurse Umane**

### **6.1. Populatia**

Comuna Padina se incadreaza in categoria unitatilor administrativ-teritoriale de talie medie. Populatia totala a comunei este de 4886 persoane cu o structura relativ echilibrata pe sexe (45% barbati, 55% femei) si omogena (99% romani, 99% ortodocsi).

Studiile anterioare demografice au aratat, ca pe categorii de varsta, populatia comunei Padina se prezinta astfel:

<b>Grupa de varsta</b>	<b>Numar</b>
0- 14 ani	784
15 – 59 ani	2433
Peste 60 ani	1669

### **6.2 Piata muncii**

Comuna Padina dispune de un potential uman relativ sporit de locuitori activi, in cadrul caruia activitatile agricole constituie principala sursa de venituri si



de ocupare a resurselor de munca, Declinul volumului de activitati locale in ramurile de baze are consecinte negative asupra folosirii resurselor de munca, asupra calitatii vietii populatiei si a asigurarii resurselor financiare necesare realizarii unor programe de modernizare a localitatii.

In cadrul localitatilor comunei nu sunt satisfacute posibilitatile de ocupare integrala a potentialului fortei de munca, deplasările pentru exercitarea activitatii spre parcul industrial Buzau sunt numeroase si determina mentinerea fenomenului de navetism.