



COMUNA PADINA

-JUDEȚUL BUZĂU-

Strategia de dezvoltare locală

2021 - 2027

Comuna Padina, Judetul BUZĂU

Cuvânt înainte,

adresat de Primarul Comunei Padina

Dragi cetățeni,

De la început am fost constient ca Administratia Locala are obligatia sa propuna comunitatii programe pentru reabilitarea zonei. In aceste conditii, de cand mi-ati acordat increderea dumneavoastra am facut tot ce mi-a stat in putinta sa modernizez aceasta comuna si sa o aduc la nivelul demn de a se integra in Uniunea Europeana. In contextul unei analize ample s-a putut observa ca factorul uman a fost elementul principal care a urmarit identificarea oportunitatilor si tocmai de aceea vreau sa va multumesc ca m-ati sprijinit si m-ati ajutat de fiecare data sa gasesc atat punctele tari sau slabe, cat si amenintarile si oportunitatile din localitatea pe care o reprezentam cu mandrie.

Proiectele pe care le-am intreprins pana acum si cele viitoare sunt facute pentru a imbunatati viata locuitorilor comunei Padina. Aceasta strategie de dezvoltare locala vizeaza o perioada de 7 ani si poate fi realizata prin vointa dumnavastra. Va reamintesc ca scopul acestei strategii este de a demara si finaliza proiectele prin care vom reusi sa modernizam aceasta regiune.

Ca primar al comunei Padina va multumesc ca m-ati sprijinit pana acum si am incredere totala ca si de acum inainte vom forma o adevarata echipa si impreuna vom sarbatori finalizarea oricarui proiect evidentiat in strategia de dezvoltare locala.

Primarul comunei Padina

CHIRITA IONEL

CAPITOLUL I

INTRODUCERE

« Dezvoltarea durabila este dezvoltarea care urmareste satisfacerea nevoilor prezentului, fara a compromite posibilitatea generatiilor viitoare de a-si satisface propriile nevoi »

Lester Brown

Dezvoltarea durabila este un obiectiv fundamental al Uniunii Europene. Scopul abordarii este imbunatatirea continua a calitatii vietii si a bunastarii generatiilor prezente si viitoare, printr-o abordare integrata intre dezvoltarea economica, protectia mediului si justitie sociala. Strategia de Dezvoltare Locala a Comunei Padina pentru perioada 2021-2027 este un document strategic prin care se fundamenteaza directiile de dezvoltare durabila multidimensionala pentru perioada de programare 2021-2027, fiind un proiect gestionat de Unitatea Administrativ Teritoriala Comuna Padina, in contextul dezvoltarii rurale, urmarindu-se integrarea pe orizontala a planificarii dezvoltarii economice, sociale si culturale la nivel local, dar si integrarea pe verticala a dezvoltarii pe sectoare de activitate.

Politica de dezvoltare abordata are drept scop sprijinirea cresterii economice si imbunatatirea conditiilor de viata, prin valorificarea eficienta a potentialului local, prin adoptarea de masuri si strategii, finantarea de proiecte prin diverse programe. Scopul acestei strategii este de a oferi solutii coerente si in concordanta cu nevoile si provocarile cu care se confrunta comunitatea si agentii economici locali, de a evalua si valoriza noi oportunitati economice si investitionale, care sa contribuie la realizarea obiectivelor locale ce sunt in competenta administratiei publice locale, in conformitate cu directiile de dezvoltare strategice europene, nationale, regionale si judetene si posibilitatile reale de actiune ale Consiliului Local Padina. Acest document va sta la baza iniciativelor tuturor persoanelor juridice care desfasoara activitati pe teritoriul comunei, iar pentru administratia publica va fi un instrument managerial de maxima insemnatate. Autoritatea locala trebuie sa promoveze o viziune strategica in ceea ce priveste dezvoltarea viitoare a comunitatii, care sa tina seama de interesele oamenilor, de oportunitati si de resursele de care dispune.

I.1 Uniunea Europeană

Europa trece printr-o perioadă de transformare. Criza a anulat ani de progrese economice și sociale și a pus în evidență deficiențele structurale ale economiei Europei.

Obiectivul strategiei „EUROPA 2020” care se continuă și în perioada 2021-2027, este transformarea UE într-o economie inteligentă, ecologică și favorabilă incluziunii, pentru a oferi un nivel ridicat al ocupării forței de muncă, al productivității și pentru a asigura coeziunea economică, socială și teritorială.

Europa 2020 propune următoarele priorități:

- Europă mai inteligentă
- Europă mai verde
- Europă mai conectată
- Europă mai socială
- Europă mai aproape de cetățeni

Pentru reușita noastră generală, obiectivele trebuie să fie interconectate pentru a garanta că fiecare stat membru adaptează strategia Europa 2020-2027 la situația sa specifică, astfel Comisia propune ca aceste obiective ale UE să fie transpuse în obiective și traiectorii naționale.

Astfel, au fost stabilite cinci priorități investiționale la nivelul UE ce vor viza:

❖ Europă mai inteligentă:

Componenta de Cercetare și Inovare va fi în continuare o prioritate de finanțare ce va presupune dezvoltarea și consolidarea capacităților de cercetare și inovare a organizațiilor prin crearea unor sisteme atractive de inovare (de ex. Sisteme SMART în Sanatate) și adaptarea tehnologiilor avansate pentru crearea unui sistem antreprenorial solid.

Dacă vom discuta despre Competitivitate, Autoritățile anunță că se dorește și în perioada următoare facilitarea accesului la finanțare a IMM-uri, sprijinirea acestora pentru internaționalizare și pentru investiții în noi tehnologii.

Digitalizarea va fi și ea un obiectiv ce va veni în beneficiul cetățenilor, a companiilor și autorităților statului.

În contextul unei economii bazată pe cunoaștere, vor fi dezvoltate la nivelul IMM-urilor competențele pentru specializare inteligentă, tranziție industrială și antreprenoriat, inclusiv organizarea de stagii de pregătire practică, formare pentru implementarea standardului - sistem de Management a Inovării în companii. Totodată, vor fi dezvoltate și capacitățile administrative ale actorilor implicați în implementarea, monitorizarea, revizuirea strategiilor de specializare inteligentă.

❖ Europă mai verde

Daca ne gândim la proiectele din Energie, ca și obiective specifice propuse menționăm promovarea eficienței energetice și reducerea emisiilor de gaze cu efect de seră, promovarea energiei din surse regenerabile și dezvoltarea de sisteme inteligente de energie, rețele și stocare în afara TEN-E (Rețele Transeuropene de Energie).

Având în vedere că trăim într-o perioadă în care consecințele schimbărilor climatice și criza apei sunt principalele riscuri, Comisia sprijină finanțarea proiectelor care promovează adaptarea la schimbările climatice, a prevenirii riscurilor și a rezilienței în urma dezastrelor și care promovează gestionarea sustenabilă a apei.

Pentru promovarea tranziției către o economie circulară, se vor face investiții pentru extinderea și îmbunătățirea sistemelor integrate de gestionare a deșeurilor, pentru a crește reutilizarea și reciclarea acestora, pentru a preveni generarea deșeurilor și devierea de la depozitele de deșuri.

Protecția naturii și a Biodiversității vor fi îmbunătățite prin dezvoltarea infrastructurii verzi și prin reducerea poluării.

❖ Europă conectată

O parte din finanțarea alocată României pentru această etapă (aprox. 30,6 mld. euro), va fi destinată obiectivului conectivitate, adică acelor investiții prin care se va facilita dezvoltarea unei rețele TEN-T durabilă, rezilientă în fața schimbărilor climatice, inteligentă, sigură și intermodală. Totodată, se vor avea în vedere și investițiile în infrastructură de bandă largă, de foarte mare capacitate, de tip Broadband.

❖ Europă mai socială

Prin aceasta operațiune, se dorește să fie implementat Pilonul european al drepturilor sociale, adică se vor urmări investiții pentru a îmbunătăți accesul la piața muncii prin politici

active în domeniul pieței forței de muncă (ocupare), prin anticiparea nevoilor în materie de competențe și prin sprijinirea tranzițiilor și a mobilității pe piața muncii. De asemenea, vor fi analizate investițiile care vor îmbunătăți calitatea, eficacitatea și relevanța pieței forței de muncă, prin crearea unor sisteme de educație și formare performante. Și nu în ultimul rând, pentru realizarea acestui obiectiv, menționăm investițiile care vor favoriza incluziunea activă, pentru promovarea integrării socioeconomice a comunităților marginalizate, pentru consolidarea accesului la servicii de calitate, pentru abordarea problemei deprivării materiale și pentru a investi în locuințe, în asistență medicală și în infrastructura de îngrijire pe termen lung.

❖ Europă mai apropiată de cetățenii săi

Vor fi sprijinite proiectele strategice de dezvoltare durabilă, care vor avea ca și scop investiții în turism, investiții în infrastructură din domeniul cultural, investiții în patrimoniul cultural, investiții pentru regenerarea urbană și securitatea spațiilor publice.

În viitoarea perioadă de programare, 2021-2027, se anunță o abordare personalizată a dezvoltării regionale. Astfel, vor fi păstrate o parte din metodele de alocare a fondurilor (ex: PIB-ul pe cap de locuitor) și vor fi introduse noi criterii de selecție (șomajul în rândul tinerilor, nivel scăzut de educație, schimbări climatice și primirea și integrarea migranților), pentru o adaptare reală a intervențiilor la nevoile și specificul regional, prin descentralizarea gestiunii și implementării la nivelul autorităților locale.

Politica de dezvoltare rurală a UE vizează soluționarea problemelor cu care se confruntă zonele rurale și exploatarea potențialului acestora. Teoretic, fiecare stat membru poate decide și aplica politici de dezvoltare rurală complet independente. Dar această abordare nu ar funcționa bine în practică. Nu toate țările Uniunii Europene ar putea să își permită politica de care au nevoie. Mai mult decât atât, multe dintre aspectele abordate de politica de dezvoltare rurală nu se limitează strict la teritoriul național sau la o regiune anume (de exemplu, poluarea nu are granițe, iar lupta pentru un mediu durabil a devenit o preocupare la nivel European și internațional). De asemenea, politica de dezvoltare rurală se leagă de o serie de alte politici elaborate la nivelul UE.

Europa trebuie să își repună economia pe o traiectorie de creștere sustenabilă. Acest lucru necesită o combinație de consolidare bugetară, de reforme structurale și de investiții în favoarea unei creșteri sustenabile din punct de vedere al mediului.

Fondul european de dezvoltare regională (FEDER), Fondul social european (FSE), Fondul de coeziune (FC), Fondul european agricol pentru dezvoltare rurală (FEADR) și Fondul european pentru pescuit și afaceri maritime (EMFF) urmăresc obiective politice complementare, iar gestionarea lor este partajată între statele membre și Comisie. Ele constituie principala sursă de investiții la nivelul UE pentru a ajuta statele membre să restabilească creșterea și să asigure o redresare bogată în locuri de muncă, garantând totodată o dezvoltare durabilă, în conformitate cu obiectivele strategiei Europa 2020.

Tratatul privind funcționarea Uniunii Europene (TFUE) atribuie obiective clare pentru aceste instrumente. Comisia consideră că aceste obiective pot fi urmărite în mod mai eficace dacă cele cinci fonduri sunt mai bine coordonate pentru a evita suprapunerile și a maximiza sinergiile, dacă ele sunt integrate pe deplin în guvernarea economică a Uniunii Europene și contribuie la punerea în aplicare a strategiei Europa 2020 prin implicarea părților interesate la nivel național, regional și local.

Acesta este motivul pentru care Comisia a propus un regulament privind dispozițiile comune pentru toate cele cinci fonduri. Propunerea prevede o coordonare mult mai strânsă a fondurilor pentru a obține:

- concentrarea resurselor asupra obiectivelor strategiei Europa 2020, prin intermediul unui set comun de obiective tematice la care fondurile vor contribui;
- simplificare prin modalități de planificare și de punere în aplicare mai coerente;
- mai mare atenție acordată rezultatelor, prin intermediul unui cadru și a unei rezerve de performanță;
- armonizarea normelor de eligibilitate și extinderea opțiunilor simplificate în materie de costuri, pentru a reduce sarcina administrativă pentru beneficiari și autoritățile de management.

În plus, propunerea prevede adoptarea de contracte de parteneriat care vor stabili angajamentele partenerilor la nivel național și regional. Aceste contracte vor fi corelate cu obiectivele strategiei Europa 2020 și cu programele naționale de reformă. Acestea vor stabili „o abordare integrată pentru dezvoltarea teritorială, susținută de toate fondurile aparținând cadrului strategic comun”.

În scopul de a facilita dezvoltarea contractelor de parteneriat și a programelor, propunerea prevede adoptarea unui cadru strategic comun (CSC). CSC ar trebui să sporească coerența între angajamentele politice asumate în contextul strategiei Europa 2020, precum și investițiile pe teren. El ar trebui să încurajeze integrarea, definind modalitățile de colaborare

între fonduri. El va constitui o sursă de orientare strategică, care va trebui tradusă de către statele membre și regiuni în programarea fondurilor aparținând CSC, în contextul necesităților, oportunităților și provocărilor lor specifice.

I.2 România

Statutul României de Stat Membru al Uniunii Europene determina coordonarea politicilor naționale cu cele europene, fapt care exercita un impact asupra resurselor și condițiilor din țara noastră, până la nivel local. Sub influența acestui complex proces, administrația locală își reconsidera avantajele competitive, cu scopul de a asigura o bună dezvoltare economică și o calitate corespunzătoare a vieții în comunitate.

Necesitatea acestei lucrări apare în contextul apartenenței României la Uniunea Europeană și pentru accesarea fondurilor comunitare în vederea finanțării proiectelor de dezvoltare locală. Experiența a demonstrat că proiectele de dezvoltare durabilă și programele operaționale funcționează corect atunci când fac parte dintr-un cadru definit, asumat, coordonat și aplicat în interesul comunității pe care o reprezintă. Comisia Europeană a propus un buget pragmatic și modern pentru perioada 2021-2027.

Propuneri legislative UE

În perioada 29 – 30 mai 2018, Comisia Europeană a publicat propunerea privind pachetul legislativ privind Politica de Coeziune (PC) 2012-2027. Acesta cuprinde:

- Regulamentul privind prevederile comune (CPR)
- Regulamentul privind Fondul european de dezvoltare regională (FEDR) și Fondul de coeziune (FC)
 - Regulamentul privind cooperarea teritorială;
 - Regulamentul privind mecanismul de cooperare transfrontalieră;
 - Regulamentul privind „Fondul social european plus” (FSE+).

Regulamentul privind prevederile comune conține un set unic de norme pentru 7 fonduri UE implementate în gestiune partajată, respectiv: Fondul european de dezvoltare regională, Fondul de coeziune, Fondul social european+, Fondul european pentru pescuit și afaceri maritime (FEPAM), Fondul pentru azil și migrație (FAMI), Fondul pentru securitate internă (ISF) și Instrumentul pentru frontiere externe și vize (IBMF). Comparativ cu actuala

perioadă de programare, CPR nu mai acoperă Fondul european pentru agricultură și dezvoltare rurală (FEADR).

Negocierile privind politica de coeziune la nivelul Consiliului au demarat în luna septembrie 2018, sub Președinția austriacă fiind finalizate aspectele privind abordarea strategică și programarea și management și control.

Pe durata Președinției române a Consiliului UE, s-au finalizat aspectele privind condiții pentru eligibilitate și cadrul de performanță, monitorizare, evaluare, comunicare și vizibilitate, sprijin financiar din fonduri, management financiar și obiectivele, definițiile, delegarea puterilor, implementarea, prevederile tranzitorii și finale ale CPR, precum și regulamentele specifice politicii de coeziune, respectiv FEDR, FC, FSE+ și CTE).

În data de 14 ianuarie 2020, Comisia Europeană a publicat propunerea privind Fondul pentru tranziție echitabilă (Just Transition Fund – JTF), ca parte componentă a unui pachet mai amplu legislativ referitor la Pactul Ecologic European (European Green Deal).

Fondul pentru Tranziție Echitabilă este complementar fondurilor Politicii de Coeziune, fiind necesară modificarea în consecința a proiectului de regulament privind dispozițiile comune ce guvernează perioada de programare 2021-2027.

Capacitatea de absorbție a fondurilor nerambursabile

Un subiect foarte dezbatut în legătura cu fondurile europene se refera la capacitatea de absorbție. S-au facut numeroase analize în aceasta directie, încercându-se sa se masoare capacitatea de absorbție si sa se compare cu gradul de absorbție al altor state membre ale UE.

Aceste studii arata ca exista trei factori care influenteaza în mod decisiv capacitatea de absorbție:

- Situatia macroeconomica,
- Situatia cofinantarii,
- Capacitatea administrativa.

Pentru accesarea cu success a fondurilor europene sunt necesare parcurgerea anumitor etape:

1. Elaborarea strategiei de dezvoltare a zonei si identificarea prioritatilor;
2. Dezvoltarea proiectului;
3. Intocmirea cererii de finanțare si depunerea ei la autoritatea contractanta;
4. Evaluarea și selecția proiectului;

5. Semnarea contractului de finanțare;
6. Gasirea sursei de finanțare;
7. Implementarea proiectului;
8. Evaluare și auditarea proiectului.

Proiectele de infrastructura implica o documentație laborioasă, astfel încât sunt necesari de parcurs mai mulți pași. Totodată, pentru o reușită a proiectului de investiție este de preferat să se apeleze la o firmă specializată în domeniu, selectată în urma unui proces de achiziție publică.

Comisia Europeană vrea să aloce mai mulți bani pentru agricultură și pescuit în viitorul buget al UE.

În propunerea sa privind cadrul financiar multianual 2021-2027, Comisia va majora bugetele din cadrul politicii agricole comune (PAC) cu 9 miliarde de euro (4 miliarde de euro pentru Fondul european de garantare agricolă și 5 miliarde de euro pentru Fondul european agricol pentru dezvoltare rurală), iar Fondul european pentru pescuit și afaceri maritime (FEPAM) va fi majorat cu 500 milioane de euro.

O sumă suplimentară de 15 miliarde de euro va fi pusă la dispoziție pentru dezvoltare rurală în cadrul instrumentului „UE - noua generație”, pentru a sprijini mai mult zonele rurale care au un rol vital în realizarea tranziției verzi și în îndeplinirea obiectivelor ambițioase ale Europei în materie de climă și mediu.

Comisia Europeană a propus un program de relansare economică (după criza coronavirusului) în valoare de 750 de miliarde de euro, care să suplimenteze CFM 2021-2027, preconizat a se ridica la 1.100 de miliarde de euro.

Rețeaua Europeană de Dezvoltare Rurală (REDR) este punctul central de informare privind funcționarea în practică a politicii, programelor, proiectelor și inițiativelor din domeniul dezvoltării rurale, precum și privind modalitățile îmbunătățire a acestora. Se adresează tuturor celor care doresc să susțină dezvoltarea rurală în Europa.

REDR sprijină punerea în aplicare efectivă a programelor de dezvoltare rurală ale țărilor UE prin generarea și partajarea de cunoștințe, precum și prin facilitarea schimbului de informații și a cooperării între zonele rurale din toată Europa.

Aceste activități sunt facilitate de două unități de sprijin: punctul de contact REDR și serviciul european de asistență pentru evaluare în domeniul dezvoltării rurale.

Parteneriatul european pentru inovare în domeniul agriculturii

Și Parteneriatul european pentru inovare privind productivitatea și durabilitatea agriculturii (PEI-AGRI) sprijină obiectivele dezvoltării rurale, încurajând inovarea în agricultură și în comunitățile rurale.

PEI-AGRI a fost creat pentru a reduce decalajul dintre soluțiile inovatoare create de cercetători și gradul de utilizare a noilor tehnologii de către cei care trăiesc și lucrează în zonele rurale. Prin crearea de parteneriate între beneficiarii finali ai noilor tehnologii și cei care le creează, PEI-AGRI își propune să accelereze adoptarea schimbărilor

Principalele aspecte ale propunerilor

- ✓ Sprijin mai bine direcționat, pentru mai multă echitate

Pentru a asigura stabilitatea și predictibilitatea, sprijinul pentru venit va rămâne o parte esențială a PAC. În cadrul acestuia, plățile de bază vor depinde în continuare de suprafața fermei, în hectare. Viitoarea PAC vrea însă să prioritizeze fermele mici și mijlocii și să încurajeze tinerii să devină fermieri. De aceea, Comisia propune ca:

- sprijinul pe hectar să fie mai mare **pentru fermele mici și mijlocii**
- proporția de plăți directe primite de o fermă dincolo de suma de 60 000 EUR să fie redusă, iar plățile să fie limitate la 100 000 EUR/fermă, pentru **o distribuție mai echitabilă a plăților**
- minimum 2 % din plățile directe alocate fiecărei țări din UE să fie rezervate pentru **tinerii fermieri**, fonduri care ar urma să fie însoțite de sprijin financiar din cadrul măsurilor pentru dezvoltare rurală și a celor care facilitează accesul la terenuri și transferul de terenuri
- țările UE să trebuiască să se asigure că nu primesc sprijin decât fermierii veritabili.

- ✓ Ambiții mai mari pentru protecția mediului și combaterea schimbărilor climatice

Fermierii joacă un rol-cheie în combaterea schimbărilor climatice, protejarea mediului și conservarea peisajelor și a biodiversității. Propunerea Comisiei Europene stabilește ambiții mari în aceste direcții. Printre cerințele obligatorii ar urma să se numere:

- **conservarea solurilor bogate în carbon**, prin protejarea zonelor umede și a turbăriilor
- utilizarea unui instrument obligatoriu pentru gestionarea nutrienților, menit să amelioreze **calitatea apei** și să reducă nivelurile de amoniac și de protoxid de azot

- **rotația culturilor**, în locul diversificării acestora

Fermierii vor putea să acționeze și mai decisiv, urmând să fie recompensați dacă depășesc cerințele obligatorii. Statele membre vor dezvolta programe ecologice voluntare pentru a sprijini și stimula fermierii să adopte practici agricole benefice pentru climă și mediu.

✓ *Fermierii europeni, în centrul societății*

Fermierii sunt inima comunităților rurale. Ei dau întregii Europe bunuri publice vitale. Viitoarea PAC propune stimularea zonelor rurale prin măsuri care:

- să ajute **tinerii** să devină fermieri, prin îndrumare oferită de fermieri mai experimentați, prin îmbunătățirea transferului de cunoștințe de la o generație la alta și prin dezvoltarea unor planuri de succesiune
- să încurajeze statele membre **să facă mai mult la nivel național**, de exemplu prin norme mai flexibile privind impozitarea și moștenirea, pentru a îmbunătăți accesul tinerilor fermieri la terenuri
- să le impună fermierilor cerințe mai stricte de **siguranță și calitate a alimentelor**, de exemplu prin acordarea sprijinului financiar doar dacă aceștia respectă normele de reducere a utilizării pesticidelor sau antibioticelor

✓ *Un nou mod de lucru*

Comisia Europeană propune un sistem mai flexibil, cu un mod de lucru mai simplu și mai modern. Politica va muta accentul de pe conformitate și reguli pe rezultate și performanță.

Țările UE vor elabora planuri strategice în care să arate cum intenționează să atingă cele 9 obiective europene utilizând instrumentele PAC și, în același timp, să satisfacă nevoile specifice ale fermierilor și comunităților lor rurale.

Noul mod de lucru va mai presupune:

- **simplificarea proceselor administrative**: țările vor trimite un singur plan strategic care să acopere plățile rurale, dezvoltarea rurală și strategiile sectoriale
- **facilitarea practicilor care protejează mediul**: plecând de la un set de standarde și obiective valabile în toată Uniunea, fiecare țară își va adapta la realitatea din teritoriu toate acțiunile menite să protejeze mediul și să combată schimbările climatice
- **simplificarea sprijinului pentru tinerii fermieri**: planul strategic unic va asigura coerența acțiunilor de sprijinire a reînnoirii generaționale, întrucât va acoperi atât plățile directe, cât și dezvoltarea rurală. În plus, tinerii fermieri vor putea obține mai

ușor sprijin complementar pentru venit și pentru instalare, întrucât se vor reduce criteriile UE de eligibilitate.

Ministerul Fondurilor Europene enumeră 8 programe de fonduri europene, cu alocările de bani aferente, prin care se vor finanța proiecte de investiții, inclusiv pentru anreprenori, în România, în perioada de programare 2021-2027.

7 programe vor gestionate de MFE ca autoritate de management:

- Programul Operațional Creștere Inteligentă, Digitalizare și Instrumente Financiare 2021-2027: 2,143 miliarde euro;
- Programul Operațional Dezvoltare Durabilă 2021-2027: 4,615 miliarde euro;
- Programul Operațional Educație și Ocupare 2021-2027: 7,722 miliarde euro;
- Programul Operațional Incluziune și Demnitate Socială 2021-2027: 2,594 miliarde euro;
- Programul Operațional Sănătate 2021-2027: 4,73 miliarde euro;
- Programul Operațional Asistență Tehnică 2021-2027: 597 milioane euro;
- Programul Operațional Tranziție Justă 2021-2027: 1,76 miliarde euro.

Conform draftului de Acord de parteneriat discutat anterior, un program va fi gestionat de Ministerul Transporturilor ca AM, Programul Operațional Transport 2021-2027: 8,3 miliarde euro.

Relevante pentru antreprenori și firme mici și mijlocii sunt Programul Operațional Creștere Inteligentă, Digitalizare și Instrumente Financiare , Programul Operațional Educație și Ocupare și Programul Operațional Tranziție Justă.

De asemenea, separat, Programul Operațional Regional va fi împărțit în 8 POR-uri mai mici, fiecare gestionat de Agențiile de Dezvoltare Regională, ca autorități de management, de la nivel regional. Și acesta este relevant pentru firmele mici și mijlocii.

Programele operaționale enumerate vor fi supuse în continuare unor runde de consultări , la care a invitat 1.100 de participanți, timp de 2 săptămâni - a menționat MFE.

Cifrele prezentate acum de MFE sunt puțin diferite de alocările cuprinse în draftul de Acord de parteneriat discutat anterior și prezentat de StartupCafe.ro.

De asemenea, alocările de mai sus cuprind și cofinanțarea națională, pe lângă banii europeni. Acești bani fac parte din Fondurile structurale și de coeziune, care totalizează 31 de miliarde de euro de la Bruxelles pentru România, în perioada de programare 2021-2027.

Alocarea celor 31 de miliarde de euro din viitoarea perioadă de programare este împărțită astfel:

- 19 miliarde de euro (55% din buget) provin din Fondul European de Dezvoltare Regională (FEDR), fiind dedicate în special digitalizării, dezvoltării durabile, incluziunii sociale ori sănătății;
- 6,07 miliarde (26%) reprezintă Fondul Social European (FSE+), prin care vor fi sprijinite incluziunea socială, sănătatea, educația și ocuparea forței de muncă.
- 4,49 miliarde de euro (14% din buget) provin din Fondul de Coeziune și sunt alocați pentru a dezvolta domeniul transportului și va sprijini dezvoltarea durabilă;
- 1,76 miliarde euro (5%) vor fi alocați pentru Fondul European Tranziție Justă pentru a sprijini diversificarea economică a celor mai afectate regiuni.

În total, României îi vor reveni circa 80 de miliarde de euro, sprijin financiar european, în perioada 2021-2027, conform negocierilor din Consiliul European din iulie.

Restul până la această sumă sunt fondurile din Mecanismul de redresare și reziliență (circa 30 miliarde euro) și Politica Agricolă Comună a UE (circa 20 de miliarde de euro).

I.3 Strategia de dezvoltare durabilă

Strategia de dezvoltare a comunei Padina pentru perioada 2021 - 2027, a fost realizată pe o perioadă de 7 ani. Aceasta urmărește dezvoltarea durabilă prin valorificarea potențialului local pentru a fi în concordanță cu obiectivul general național și european.

Acesta vizează **"reducerea cât mai rapidă a disparităților de dezvoltare socio-economică între România și Statele Membre ale Uniunii Europene"**.

Strategia este un instrument de planificare a obiectivelor care reflectă nevoile actuale ale comunității și atingerea acestora în viitor. Odată cu intrarea României în Uniunea Europeană va fi necesar să ajungem la un nivel de trai similar celorlalte țări integrate, prin atingerea unui produs intern brut (PIB - indicator macroeconomic care reflectă suma valorii de piață a tuturor mărfurilor și serviciilor destinate consumului final, produse în toate ramurile

economiei în interiorul unui stat în decurs de un an) de 55%. Pentru atingerea acestui obiectiv, România va beneficia în perioada 2021-2027 de finanțări pe diverse domenii.

Conceptul de dezvoltare durabilă (sustenabilă) s-a cristalizat în timp, pe parcursul mai multor decenii, în cadrul unor dezbateri științifice aprofundate pe plan internațional și a căpătat valențe politice precise în contextul globalizării.

În istoria recentă, prima semnalare a faptului ca evoluțiile economice și sociale ale statelor lumii și ale omenirii în ansamblu nu mai pot fi separate de consecințele activității umane asupra cadrului natural s-a făcut în raportul din 1972 al Clubului de la Roma intitulat *Limitele creșterii* (Raportul Meadows).

Documentul sintetiza datele privind evoluția a cinci parametri (creșterea populației, impactul industrializării, efectele poluării, producția de alimente și tendințele de epuizare a resurselor naturale), sugerând concluzia ca modelul de dezvoltare practicat în acea perioadă nu poate fi susținut pe termen lung.

Problematica raporturilor dintre om și mediul natural a intrat în preocupările comunității internaționale începând cu prima Conferință a ONU asupra Mediului (Stockholm, 1972) și s-a concretizat în lucrările Comisiei Mondiale pentru Mediu și Dezvoltare, instituite în 1985.

Dezvoltarea durabilă a devenit un obiectiv politic al Uniunii Europene începând cu anul 1997, prin includerea sa în Tratatul de la Maastricht. În anul 2001, Consiliul European de la Göteborg a adoptat Strategia de Dezvoltare Durabilă a Uniunii Europene, căreia i-a fost adăugată o dimensiune externă la Barcelona, în anul 2002.

Necesitatea adaptării spațiului românesc la cerințele UE se răsfrânge prin necesitatea fiecărei autorități locale de a se adapta la cerințele UE. Lucrarea prezentă analizează elementele specifice comunei Padina, atât din punct de vedere economic, social, al infrastructurii, cât și din punct de vedere al resurselor umane și al teritoriului. Pornind de la angajamentele pe care România și le-a asumat pentru perioada 2021-2027, strategia de dezvoltare locală a comunității își propune o dezvoltare durabilă a localității în contextul european. Strategia are la bază informații obținute atât de la Institutul Național de Statistică, de la Uniunea Europeană, cât și informații obținute în urma unor studii, rapoarte, cercetări, strategii și norme locale, județene, regionale, naționale și europene. A fost, de asemenea, implicată populația orașului, angajații din Primăria comunei Padina, prin întâlniri cu lideri de opinie, întâlniri cu oameni de afaceri locali, chestionare, studii.

Pentru o punere în practică adecvată a strategiei, trebuie respectate următoarele condiții:

- acordul și susținerea din partea consiliului local și a comunității;
- susținerea din partea sectorului privat, îndeosebi a componentei economice;
- informarea permanentă a comunității cu privire la progresul punerii în aplicare;
- monitorizarea permanentă stadiului atingerii obiectivelor propuse.

Cele șapte caracteristici ale strategiilor sunt următoarele (CSaTH M., 1993): imagine asupra viitorului, creativitate, flexibilitate, activitate, create pentru acțiune, orientare spre schimbare, orientare spre un câștig durabil. O strategie nu doar reacționează la schimbări, prin faptul că ia în considerare influențele diferiților factori interni și/sau externi ai regiunii țintă, dar conține și elemente proactive, construind posibile planuri și programe ce urmează a fi aplicate pentru diferite situații ce ar apărea pe parcurs. Principiul acțiunii care stă la baza unei strategii de dezvoltare se datorează faptului că ea este compusă de programe, a căror aplicare implică acțiune concretă direcționată spre îmbunătățirea situației regiunii țintă. Orientarea spre schimbare reiese din faptul că strategiile urmăresc elaborarea unui pachet de programe care, odată implementate, să ducă la schimbare pe plan social, la o mai bună valorificare a potențialului local, precum și orientarea activităților de dezvoltare în concordanță cu procesele înregistrate pe plan local.

Strategia de dezvoltare locală a comunei Padina s-a realizat la inițiativa autorităților locale, în contextul în care cadrul de dezvoltare aplicat până în anul 2007 se rezuma doar la Planul Urbanistic General. Cu alte cuvinte, era vorba de o viziune strict tehnică, limitată la perspectiva amenajării teritoriului, ce s-a dovedit insuficientă pentru coordonarea eforturilor de rezolvare a problemelor din ce în ce mai complexe. Noua abordare, prin intermediul Strategiei, permite administrației publice și celorlalți actori locali (cetățeni, societăți comerciale etc.) să își planifice acțiunile, dezvoltarea și afacerile, astfel încât să răspundă nevoilor locale și să valorifice oportunitățile de dezvoltare identificate de Strategie. Pentru a asigura eficiența eforturilor de elaborare a Strategiei, s-a optat pentru o metodologie precisă, care a inclus elemente importante de implicare directă a comunității locale, prin solicitarea de puncte de vedere, chestionare, interviuri, plecând de la premisele ca reprezentanții și liderii locali să aibă interesul, bazele și cunoștințele necesare pentru a reprezenta diversele interese locale. Lipsa exercițiului democratic de implicare constructivă în viața comunității și unicitatea acestui gen de activitate în mediul orașului au făcut dificilă realizarea acestui aspect

metodologic. Astfel, elaborarea Strategiei de dezvoltare locală a presupus un efort asumat de către autoritatea executivă de la nivel local - primar, cu sprijinul echipei de consultanță.

Strategia UE pentru Dezvoltare Durabilă, ce reprezintă fundamentul Strategiei Naționale a României în domeniu, completează Strategia de la Lisabona și se dorește a fi un catalizator pentru cei ce elaborează politici publice și pentru opinia publică, în scopul schimbării comportamentului în societatea europeană și, respectiv, în societatea românească și implicării active a factorilor decizionali, publici și privați, precum și a cetățenilor în elaborarea, implementarea și monitorizarea obiectivelor dezvoltării durabile.

Responsabilitatea pentru implementarea Strategiei revine Uniunii Europene și statelor sale membre, implicând toate componentele instituționale la nivel comunitar și național. Este subliniată, de asemenea, importanța unei strânse colaborări cu societatea civilă, partenerii sociali, comunitățile locale și cetățenii pentru atingerea obiectivelor dezvoltării durabile.

Obiective:

- Protecția mediului, prin măsuri care să permită disocierea creșterii economice de impactul negativ asupra mediului;
- Echitatea și coeziunea socială, prin respectarea drepturilor fundamentale, diversității culturale, egalității de șanse și prin combaterea discriminării de orice fel;
- Prosperitatea economică, prin promovarea cunoașterii, inovării și competitivității pentru asigurarea unor standarde de viață ridicate și unor locuri de muncă abundente și bine plătite;
- Îndeplinirea responsabilităților internaționale ale UE prin promovarea instituțiilor democratice în slujba păcii, securității și libertății, a principiilor și practicilor dezvoltării durabile pretutindeni în lume.

Principii:

- Promovarea și protecția drepturilor fundamentale ale omului;
- Solidaritatea în interiorul generațiilor și între generații;
- Cultivarea unei societăți deschise și democratice;
- Informarea și implicarea activă a cetățenilor în procesul decizional;
- Implicarea mediului de afaceri și a partenerilor sociali;

- Coerența politicilor și calitatea guvernării la nivel local, regional, național și global;
- Integrarea politicilor economice, sociale și de mediu prin evaluări de impact și consultarea factorilor interesați;
- Utilizarea cunostințelor moderne pentru asigurarea eficienței economice și investiționale;
- Aplicarea principiului precauțiunii în cazul informațiilor științifice incerte;
- Aplicarea principiului “poluatorul plătește”.

Planificarea strategică

Planificarea strategică este procesul de pregătire și argumentare publică a misiunii, priorităților de îndeplinit în teritoriu, focalizarea pe problema și implicarea unui complex de actori publici, privați, politici naționali și internaționali. Tot acest demers are ca țintă creșterea calității vieții.

Planificarea strategică urmărește să mențină o viziune clară a destinelor comunității și a teritoriului în termeni cât mai concreți și preciși. Are obiectivul de a orienta activitățile tuturor celor implicați în destinele comunității în beneficiul și în interesul comunității. Strategia de Dezvoltare Locală se subscie cerințelor de dezvoltare ale Comunității Europene pe principii de Dezvoltare Durabilă. Formularea programelor de dezvoltare locale solicită creșterea gradului de responsabilitate și implicarea factorilor decidenți, identificarea și valorificarea resurselor proprii și atrase, prin care se raspunde la cerințele comunității locale.

Obiectivele dezvoltării locale pot fi realizate de către parteneri locali care sunt cei mai interesați în rezolvarea problemelor proprii ariilor lor de acțiune și sunt organizați în parteneriat al dezvoltării locale.

Dezvoltarea locală presupune, deci, existența unui cadru normativ procedural, al unui parteneriat local și al unei strategii de dezvoltare locală. Referitor la cadrul normativ-procedural, acesta permite manifestarea descentralizării activităților și creșterea autonomiei locale. Principiul subsidiarității subliniază necesitatea atribuirii oricarei obligații publice celui mai scăzut nivel de autoritate posibil, care are capacitatea să și-o asume efectiv și eficient. Decizia, la nivelul parteneriatului local, presupune consultare și confruntare colectivă, precum și contribuție individuală în aplicarea ei. Se bazează pe un volum mare de informații, având componente economice, tehnice, sociale etc

Strategiile de dezvoltare locală sunt caracterizate de cel puțin șapte trăsături care se recomandă managerilor de la nivel local responsabili cu acest domeniu. Cele șapte

caracteristici ale strategiilor sunt următoarele: imagine asupra viitorului, creativitate, flexibilitate, activitate, create pentru acțiune, orientare spre schimbare, orientare spre câștig durabil.

Strategia de dezvoltare locală este atât un proces de planificare, cât și un produs care promovează parteneriatul în rândul diferiților actori de pe plan local:

1. administrația publică locală;
2. comunitatea locală;
3. sectorul privat;
4. reprezentanții societății civile

cu scopul de a analiza, împreună, problemele legate de dezvoltare, de imaginea creată pentru viitor/previziuni de viitor, de mobilizare a resurselor, de elaborare a strategiilor de dezvoltare, a proiectelor, precum și de implementarea, monitorizarea și evaluarea acestora.

De asemenea, trebuie amintite și dacă este posibil respectate, principiile adoptării deciziilor potrivit Agendei 21 Lisabona:

✚ *Democrația.* Administrația locală este controlată de populația locală, prin intermediul reprezentanților săi aleși.

✚ *Subsidiaritatea.* Deciziile trebuie adoptate la un nivel cât mai apropiat posibil de populația afectată.

✚ *Responsabilitatea.* Trebuie definită clar responsabilitatea față de decizii. Competențele pentru adoptarea deciziilor trebuie adoptate din start.

✚ *Transparența.* Procesul de adoptare a deciziilor trebuie să fie transparent.

✚ *Participarea Publică.* Participarea cetățenilor în adoptarea deciziilor este un aspect-cheie în elaborarea unei Agende 21 locale.

Strategia de dezvoltare locală a comunei Padina reprezintă instrumentul de lucru al administrației publice locale și este agreat de întreaga comunitate locală. Astfel, se va orienta gândirea, decizia și acțiunea către obiective superioare sau către premisele obiectivelor. Totodată, prin acest mijloc se vor evita abaterile datorate urgențelor, avantajelor și dezavantajelor ce pot interveni în anumite momente. În aceste condiții, toți factorii interesați de progresul economico-social al comunei vor beneficia de acest ghid de prezentare a tuturor obiectivelor de dezvoltare, prin care se indică atât direcțiile de dezvoltare specifice,

cât și acțiunile punctuale ce se vor constitui ca viitoare proiecte ale administrației publice locale.

Utilizarea instrumentelor de consultare a comunității locale a determinat adaptarea tuturor propunerilor de acțiuni pentru că se dorea ca, la final, strategia de dezvoltare locală să fie în consens cu aspirațiile locuitorilor comunei Padina. Importanța acestui aspect este dată atât de certitudinea implicării viitoare a comunității în implementarea strategiei de dezvoltare locală, cât și de posibilitatea asumării depline și conștiente a acesteia.

În procesul de elaborare a strategiei de dezvoltare, administrația publică locală lansează procedura de consultare a comunității din localitatea Padina asupra propunerii finale.

Metodologic, prezența strategiei are la bază și se fundamentează pe următoarele instrumente și proceduri de lucru:

- *analiza de conținut;*
- *analiza de date statistice din surse organizate și realizate de consultant;*
- *comparații de date statistice inseriate și pe scale evolutive;*
- *interviuri în profunzime cu factori decizionali și de opinie din structura domeniilor cheie analizate în cadrul studiului;*
- *analiza SWOT;*
- *interpretări aferente unor studii, rapoarte, cercetări, documente de politică, strategii și norme acționale europene, naționale, regionale, județene și locale.*

La fel de importantă în procesul de cercetare este validitatea internă și externă pentru că se prezintă concluziile din datele colectate și se preocupă de ideea; dacă fenomenul cercetat este reprezentativ.

Viziunea de dezvoltare a comunei Padina trebuie să înglobeze materializarea în timp a unor politici benefice comunității locale și cetățenilor comunei, ca viitori cetățeni europeni. În aceste condiții, Padina trebuie să se dezvolte ca un sat european, cu standarde de calitate aferente fiecărui domeniu cheie – infrastructură, industrie, agricultura, servicii publice și comerciale, resurse umane, asistență socială, educație, sănătate, siguranța cetățeanului etc, dar și să se integreze și să mobilizeze activ la nivel regional potențialul existent. Valorificarea acestuia, în paralel cu inițierea, susținerea și materializarea unor demersuri acționale și investiționale, se poate realiza prin atragerea de surse publice și private.

Astfel, se propune ca localitatea Padina să se impună ca un actor local.

Pentru a putea participa la realizarea obiectivelor cuprinse în Programul Național și Regional de dezvoltare, Primăria comunei Padina își va desfășura activitatea în următoarele direcții:

- 1. Dezvoltarea infrastructurii de bază.*
- 2. Protecția mediului.*
- 3. Intarirea coeziunii sociale și reducerea sărăciei.*
- 4. Regenerarea rurală.*

Condiții de implementare a strategiei:

- acordul și susținerea planului de către cetățeni;
- susținerea din partea sectorului privat a strategiei dezvoltării economice a serviciilor;
- informarea permanentă a cetățenilor privind progresul implementării planului.

CAPITOLUL II

PREZENTAREA

COMUNEI PADINA



II.1 Localizare

Comuna Padina (în trecut, și Macoveiu) este o comună în județul Buzău, Muntenia, România. Se află în extremitatea de sud-est a județului, în Câmpia Română.

Comuna Padina se află în Câmpia Bărăganului, în sud-estul extrem al județului, la limita cu județele Brăila și Ialomița.



Comuna se află la 44°50' - latitudine nordică și 27°7' - longitudine estică. Suprafața comunei este de 18884ha din care intravilan 560 ha și 18.324 ha extravilan. Comuna se numără printre putinele din județ care mai dispun de vegetație de stepă propriu-zisă, chiar dacă pe suprafețe foarte mici.

Limitele comunei:

Comuna Padina se învecinează:

- la nord – teritoriul localităților Caldarasti, Luciu și Largu;
- la est teritoriul Comunei Rusetu și Județul Brailei;
- la sud – Județul Ialomița;
- la vest – teritoriul Comunei Caldarasti și Județul Ialomița

Specificul comunei:

-  Creșterea animalelor
-  Cultura plantelor

II.2 Cadrul natural si calitatea factorilor de mediu**II.2.1 Cadrul natural**

Comuna Padina, este situată la o distanță de 54 km de municipiul Buzău, și este așezată la extremitatea sud-estică a județului. Comuna Padina este formata din 2 sate, si anume:

- Padina - resedinta
- Tatulesti

Comuna Padina este străbătută de două artere principale de circulație: DN 2C Pogoanele-Padina-Slobozia și de DJ 203E Rușețu-Padina – Ialomița.

II.2.2. Clima si calitatea aerului

Teritoriul comunei Padina are o clima temperat continentală.

În zona de amplasare a comunei Padina, se fac resimtite îndeosebi efectele maselor de aer generate de maximul azorelor în timpul verii și de cel euroasiatic în timpul iernii. Acest climat se regăsește în numărul mare de zile de iarnă și îngheț, cca 120 zile cu raciri puternice ale temperaturii, alături de numărul de zile calduroase, cca 130 zile un regim de vară cu valori ridicate, cu temperatura excesivă și seceta prelungită.

Ca disfuncționalitate a regimului de temperatura sunt considerate temperaturile extreme – atât maxime, cât și minime, care conduc la un număr de zile tropicale de peste 25 zile vară și 16 zile cu temperatură sub minus 10°C iarnă. Aceste temperaturi impun măsuri corespunzătoare pentru activitățile din agricultură.

Temperatura medie anuală în Comuna Padina este de aproximativ 10,4°C.

Luând în considerare temperaturile medii lunare și anuale, constatăm că timp de 10 luni pe an se înregistrează temperaturi peste 0°C.

Temperatura medie a lunii ianuarie se menține în jur de -3° C, iar a lunii celei mai calde, iulie, este de 22,4°C. Anual, în aproape 300 de zile, se înregistrează temperaturi medii diurne

mai mari de 0°C, iar dintre acestea, în 190 - 200 zile temperaturile medii diurne depășesc 10°C. În anotimpul cald, temperaturile minime depășesc 25°C, iar în 30-40 de zile 30°C. După cum ușor se poate constata, frecvența zilelor tropicale e relativ mare.

Umezeala aerului este un alt factor care trebuie luat în seama când discutăm despre aspectul climei.

Datele medii arată că valoarea cea mai mare a umidității se înregistrează în luna ianuarie (84%), iar cea mai scăzută umezeala în luna iulie (56%).

Valorile medii anuale ale umidității absolute sunt 6,5-8 g/metru cub. Vara, ca urmare a creșterii temperaturii și a intensificării evaporării, umiditatea absolută crește de la 10 - 13 g/metru cub, în timp ce iarna scade la 3-4 g/metru cub.

Durata de strălucire a soarelui prezintă intensități variabile în timpul anului. Comuna Padina fiind așezată în Campia Română, beneficiază anual de aproximativ 2000 - 2100 ore de strălucire a soarelui. Se constată că numărul zilelor senine ajunge la 30,9% și că durata de strălucire a soarelui înregistrează cea mai scăzută cifră, 60-70 ore, în luna decembrie.

Precipitațiile prezintă un deosebit interes practic atât pentru desfășurarea vieții biologice din orice domeniu, și mai cu seama influențează mediul ambiental al localității. Cantitățile anuale de precipitații măsoară cca 500 mm. Sunt posibile excepții când sunt depășite aceste cantități, iar cantitatea mare de apă poate provoca pagube însemnate.

Prin caracterul lor genetic, precipitațiile atmosferice se produc foarte neregulat, acestea depinzând de circulația generală a atmosferei, astfel ca se observă o succesiune de ani ploioși sau secetoși. Iarna, stratul de zăpadă are grosimi variabile, uneori lipsind complet. Precipitațiile din această zonă reflectă caracterul continental al climei cu nuanțe excesive pe fondul unui climat temperat. Aceasta impune:

- irigarea suprafețelor cultivate în timpul verii;
- măsuri de reținere a zăpezii pe câmp;
- evitarea perioadelor de înzăpezire.

În ceea ce privește regimul anual al frecvenței precipitațiilor, cele mai multe sunt proprii semestrului cald, care dau 35-40% din totalul anual, intrând maxime în mod obișnuit la sfârșitul primăverii și începutul verii. Cantitatea cea mai mare de precipitații se înregistrează în iunie (75,8 mm), iar cea mai mică în ianuarie (29,3 mm) și februarie (24,2 mm). Primăvara cad 127,8 mm, vara 179,3 mm, toamna 112,1 mm, iar iarna 85,8 mm. Cel mai mare număr de zile cu precipitații revine lunii iunie (5-12 zile). În anotimpul rece, în mod obișnuit, precipitațiile sunt solide. Grosimea maximă a stratului de zăpadă este de 60-63 cm. Frecvența zilelor cu

ninsoare este diferita, dar trebuie sa mentionam ca numarul mediu cel mai mare al acestora este in luna ianuarie.

Presiunea atmosferica prezinta variatii pronuntate in functie de gravitatie, temperatura si relief. Variatia aceasta se oglindeste fidel in ritmul vitezei si directiei maselor de aer. Teritoriul comunei se caracterizeaza prin presiuni medii lunare scazute in semestrul cald si mai ridicate in lunile noiembrie, decembrie si ianuarie, corespunzand regimului continental. Schimbarile presiunii provocate de cauze diferite determina deplasarea maselor de aer. Sistemele barice din sud-vestul si nord-estul continentului dirijeaza frecventa si intensitatea marilor invazii de aer ce se deplaseaza asupra teritoriului.

Fenomenele climatice ale zonei sunt în general specifice Câmpiei Bărăganului.

În aer:

- primul îngheț de toamnă în decada a treia a lunii septembrie
- ultimul îngheț de primăvară în decada a doua a lunii aprilie

În sol:

- cel mai timpuriu îngheț de toamnă apare în ultima decadă a lunii septembrie;
- cel mai târziu îngheț de primăvară în ultima decadă a lunii aprilie si prima decadă a lunii mai;
- adâncimea de îngheț 70-80 cm.

Bruma:

- prima brumă de toamnă se poate produce odată cu primul îngheț la suprafața solului;
- ultima brumă de primăvară are loc în decada a doua a lunii aprilie.

Evapotranspirația – în această regiune precipitațiile nu satisfac necesarul pentru evapotranspirație si ca urmare climatul este uscat cu scurte perioade ploioase. În luna iulie, luna cea mai caldă a anului, evapotranspirația potențială se ridică la valori de 140-150 mm, de 3 ori mai mult decât cantitatea de precipitații din luna respectivă.

Sunt prezente de asemenea, furtunile si grindina – fenomene specifice de vară datorită încălzirii diferențiate a suprafeței active – din aprilie până în luna septembrie.

Fenomenul de uscăciune si de secetă – este un fenomen evident în clima Bărăganului si se deosebeste vizibil de alte teritorii deoarece aici sunt suprafețe mari de cereale si legume care au mare nevoie de apă.

Comuna Padina nu este o zona cu risc de poluare atmosferica neinregistrandu-se ca zonă critică sau zonă fierbinte (zonă pe teritoriul căreia se inregistrează depasiri sistematice ale

indicatorilor de calitate a mediului, fata de normele standardizate, producandu-se deteriorări grave ale stării mediului cu o serie de consecinte asupra sănătății oamenilor, economiei si capitalului natural al comunei).

Vanturile cele mai frecvente sunt cele de nord si vest, volumul fiind redus.

Vanturile cele mai puternice sunt cele de nord nord-est: Crivatul si nord - vest, sudvest: Austrul, iar vara, in luna august este prezent suhoveiul - vant tropical.

Radiatia solara globala in zona este de 125 kcal/cm² ceea ce permite captarea energiei solare in gospodarii.

Trebuie mentionat ca temperaturile foarte ridicate din cursul lunii iunie grabesc coacerea cerealelor si produc, adeseori, sistavirea lor, iar cele din luna iulie impiedica fecundarea la cultura porumbului.

Prima bruma apare in luna septembrie, iar primavara, ultimele brume cad la sfarsitul lunii aprilie si foarte rar in luna mai.

Este vorba de un climat continental cu urmatoarele caracteristici:

- temperaturi ridicate in timpul verii, temperaturi scazute iarna;
- treceri, aproape bruste de la iarna la vara si de la vara la iarna;
- regimul pluviometric are si el un pronuntat caracter continental; precipitatiile cresc, incepand din luna martie pana in luna iunie, cand sunt maxime;
- ploile de vara, de regula, au caracter torential, iar zapezile sunt spulberate iarna;
- verile sunt secetoase, plantele cultivate suferind din cauza lipsei de apa.

Dupa cum s-a vazut in cele enuntate mai sus, precipitatiile cele mai abundente cad vara, cand temperatura este mare si evaporatia puternica, ceea ce face ca inmagazinarea apei in sol sa fie impiedicata.

II.2.3. Vegetatia si fauna

Se stie ca factorii principali care influenteaza raspandirea vegetatiei intr-un teritoriu sunt: asezarea geografica, relieful, clima, apele, solul la care se adauga uneori si influenta societatii umane.

Astfel, in comuna Padina aflata in districtul Campiei Romane, deosebim ca si zona de vegetatie, vegetatia de stepa.

Prin stepa se intelege o suprafata de teren, unde datorita unor anumite conditii de clima, de sol, se instaureaza o vegetatie ierboasa caracteristica, iar vegetatia lemnoasa este reprezentata prin cateva specii de arbusti sau subarbusti ce formeaza tufisuri scunde.

Pe întinsul stepii, din loc în loc, se mai pot întâlni și petece de pădure, formate din specii lemnoase adaptate la o cantitate scăzută de precipitații.

În decursul timpului, dar în special în ultimul secol, omul a intervenit în stepă, destelenind pajistile, defrisând tufisurile și schimbând puternic suprafețele nearabile printr-un pasunat abuziv. Zona de stepă în Campia Română se extinde până la o altitudine maximă de circa 100m. În linii generale, stepă se caracterizează printr-o cantitate redusă de precipitații (500mm/an), prin vânturi care bat aproape permanent și destul de puternic și prin predominarea temperaturilor ridicate vara (peste 30°C) și foarte scăzute iarnă (-25°C).

Terenurile ocupate de stepă sunt plane sau slab ondulate, prezentând ca sol dominant cernoziomul.

În comuna Padina, vegetația de stepă nu este cea primară, aceasta fiind înlocuită cu suprafețe de teren destinate sectorului agricol. Nota caracteristică a vegetației naturale a stepelor o dădeau pajistile xerofile, alături de care se întâlneau și tufisuri formate din arbuști de stepă, printre care creșteau și exemplare pipernicite de ulm, par salbatic și stejar brumariu. Elementele ierboase componente ale stepii din comuna Padina aparțin gramineelor, dintre care putem menționa următoarele specii: negară (*Stipa capillata*), paius (*Festuca vallesiaca*), colilia (*Stipa joanis*, *S. lesingiana*), pirul crestat (*Agropiron critatum*), barboasa (*Botriochlos ischaemum*) etc. De asemenea, erau des întâlnite reprezentanți ai familiei compoșee, dintre care putem cita: pelinul (*Artemisia* sp.), stelute (*Aster* sp.). Dintre labiate, în stepă sunt frecvente următoarele specii: jalea (*Salvia*), cimbrisorul (*Thymus* sp.) etc.

Leguminoasele ce se dezvoltă în stepă prezintă sistemul radicular bine dezvoltat, atingând orizonturi cu mai multă umiditate. Genurile reprezentative ale acestei familii sunt lucerna (*Medicago* sp.), cosaci (*Astragalus*), mazarichea (*Vicia*) etc.

Arbuștii ce intră în componenta tufisurilor scunde din stepă sunt reprezentați prin următoarele specii: porumbarul (*Prunus spinosa*), migdalul pitic (*Amygdalus nana*), visinul turcesc (*Padus mahalet*), macesul (*Rosa canina*) etc.

Dintre speciile de arbori întâlniți printre tufisuri sau ierburi amintim: ulmul (*Ulmus foliacea*), parul (*Pirus pyraeaster*) etc.

În vegetația stepii actuale, limitată la porțiuni restrânse de teren, gramineele s-au redus ca număr, iar locul lor este luat de diverse specii de plante ruderales.

Importanța practică a stepelor constă în aceea că solurile sale sunt bogate în substanțe nutritive, fiind folosite pentru cultivarea plantelor agricole.

Condițiile naturale și economice din comuna Padina au dat posibilitatea extinderii plantelor agricole de mare cultură și anume: graul, porumbul boabe, floarea soarelui, rapita – plante care, în anii foarte favorabili, asigură producții destul de ridicate.

Orzul de primăvară, ovazul, mazarea, fasolea sunt plante care corespund condițiilor naturale de aici, dând producții multumitoare.

Dintre plantele ierboase care cresc spontan pe terenurile de cultură, ca buruieni se întâlnesc în mod frecvent: volbura, mohorul, rapita salbatică, mustarul de câmp, neghina, costreiu, palamida, paisul, pirul gros, pirul crestat, colilia, trifoiul etc.

Ca plante medicinale întâlnim: muștelul, cimbrul de câmp, coada soricelului, soc, traista ciobanului și altele, pe care satenii le strâng în cantități mici pentru nevoile casei.

Spre toamnă, pe locurile unde au fost depozitate paie, de la mașinile de treierat și prin suhaturi se găsesc foarte multe ciuperci, bune pentru mâncare.

O parte din învelișul vegetal a fost distrus prin extinderea terenului arabil constructibil (vetrele satești), prin defrisarea suprafețelor împadurite și prin pasunatul interior care a dus la distrugerea covorului vegetal într-o măsură care depășește posibilitatea de regenerare. Aceste modificări antropice la nivelul vegetației, precum și contrastele mari climatice dintre iarnă și vară, au dus la restrângerea faunei. Din aceleași cauze, unele mamifere s-au adaptat la un mod de viață subteran. Ca atare, este necesar să se ocrotească, pe cât posibil, flora și fauna, în baza legislației în vigoare. Influența activității antropice asupra peisajului geografic este amplă, complexă și cu efecte diverse.

În agricultură, care este înțelepciunea de bază a locuitorilor comunei, pământul este principalul mijloc de producție. El a cunoscut din vechi timpuri transformări funcționale și o structură agrară în concordanță cu dezvoltarea societății.

În raport cu treptele de dezvoltare ale societății, același teritoriu a evoluat de la tipul de agricultură practicat prin destelenirea unui teren care se păstra după epuizare) la agricultură în parloagă, când terenul era lăsat să se odihnească o perioadă nepărasindu-l definitiv, apoi la agricultură extensivă și agricultură intensivă, care a cuprins toate ramurile și subramurile producției agricole.

Potrivit formelor de relief, caracterului vegetației și condițiilor ecologice locale, fauna terestră a localității se încadrează în fauna zonei de stepă. Dacă speciile faunistice sunt puține, numărul de forme este totuși mare. Specifice sunt rozătoarele, deoarece găsesc aici un mediu de viață prielnic, hrana din abundență și lesnicioase condiții de construire a adăposturilor. Dintre acestea, reprezentativ este popândăul-comun, dar mai vătmători sunt hârciogul,

soarecele-de-câmp, cu înmulțiri excepționale, și orbetele. Mai puțin reprezentativi sunt iepurii și vulpile.

Dintre speciile de păsări ce trăiesc aici, cele mai numeroase sunt acelea care și fac cuibul pe pământ: ciocârlia-de-câmp, ciocârlia-mare, presura-de-grădină, prepelița și potârnichea. În ultimii ani au apărut graurii, în număr impresionant, care aduc mari pagube viței-de-vie.

Reptilele sunt reprezentate de sopârle și serpi neveninosi. Alte animale sălbatice sunt nevăstuicile și dihorii.

Insectele sunt de diferite feluri. Predomină însă ortopterele: cosasii, lăcustele și greierii.

În partea din aval a raurilor din Campia Ramnicului, unde apa se domolește mult, dintre pești, reprezentativ este bibanul (*Perca fluviatilis*). Alături de biban își mai duc viața următoarele specii de pești: *Exos lucius*, *Rutilus rutilus*, *Cerassius cerassius*, etc.

Bine reprezentati sunt și amfibienii cu următoarele specii caracteristice: *Rana esculenta*, *Rana ridibunda*, *Bombina bombina*, etc.

II.2.4 Solurile

Solul este un corp natural ce corespunde stratului superior, afanat, al litosferei, care conține materie vie și poate asigura creșterea plantelor. Solul se află într-o continuă evoluție (sub influența factorilor fizico - geografici) și transformare, datorită intervenției antropice, constituind un mediu fizic, chimic și biologic, dinamic, înzestrat cu o calitate fundamentală - fertilitatea.

Dintre solurile zonale, pe teritoriul comunei Padina se găsesc aproape toate subtipurile clasei molisolurilor, la care se adaugă și o gamă variată de soluri intrazonale.

Frecvența mare a anilor cu precipitații deficitare, îndeosebi în sezonul de vară, determină o scădere a potențialului lor productiv. Dintre culturile agricole importante, regimul anual al precipitațiilor corespunde mult mai bine cerințelor fiziologice ale graului și orzului, decât ale porumbului, care suferă adesea din cauza deficitului de umiditate din lunile iulie și august.

Regimul deficitar de apă se poate remedia parțial prin aplicarea unei agrotehnici specifice, care impune lucrarea solului imediat după recoltare, întreținerea corespunzătoare a culturilor (fără îmburuienire) și alte metode specifice, însă rezolvarea radicală a deficitului de umiditate din sol se realizează prin introducerea irigațiilor.

Desi bogate in humus si active din punct de vedere microbiologic, cernoziomurile valorifica foarte bine ingrasamintele organice, dar si cele minerale (cu azot, fosfor si potasiu), care vor fi aplicate diferentiat in functie de cultura, fenofaze si regimul de umiditate.

Cernoziomurile de pe teritoriul comunei Padina se preteaza la o gama foarte larga de folosinte agricole, cu deosebire pentru cereale (grau, orz, porumb, sorg, mei), plante tehnice (floarea soarelui, sfecla de zahar, soia, in pentru ulei si fuior, canepa), cartofi si plante leguminoase (mazare, fasole), plante pentru nutret (lucerna, trifoi, sfecla furajera), dar si pentru legume, vita de vie, pomi fructiferi (piersic, cais, cires, visin, prun, mar, par si nuc).

Solurile aluviale prezinta, de regula, o fertilitate mai ridicata, iar in consecinta probabilitatea pentru diferite folosinte si culturi este mai larga. Astfel pot fi intrebuintate, pentru pajisti naturale, culturi furajere, culturi cerealiere variate, dar mai ales, legume si zarzavaturi.

II.2.5 Hidrografia

Comuna Padina este situata in Campia Romana, campie de acumulare cu straturi groase de argila si praf nisipos cu intercalatii de nisip si pietris in adancime. Datorita conditiilor climatice excesiv continentale (temperaturi ridicate vara, geruri iarna) si faptului ca precipitatiile nu acopera necesarul de evapotranspiratie, secetele sunt un fenomen frecvent).

In zona comunei, Ca in intreaga Campie Romana, apele de adancimi au calitati potabile foarte bune, cu mineralizari si duritate reduse si cu tip hidrochimic bicarbonatat. Monitorizarea calitatii apei de fantana realizata prin analize efectuate la Laboratorul DSP Buzau a evidentiat faptul ca la nivelul Comunei Padina probele de apa inregistreaza urmasorii indicatori in buletinele de analiza: amoniu, bor cloruri, nitriti si conductivitate peste limitele admise, in timp ce pentru clor rezidual liber, duritate totala, fier, nitrati, oxidabilitate, PH si turbiditate, conditiile de admisibilitate sunt indeplinite.

Pe teritoriul Comunei Padina nu se afla ape curgatoare. Panza freatica se gaseste pe campie la adancimi ce variaza intre 6 si 10m.

II.2.6. Resurse naturale

Resursele naturale reprezintă totalitatea zăcămintelor de minerale și de minereuri, a terenurilor cultivabile și apelor de care dispune un teritoriu. Resursele naturale sunt substanțe care apar în mod natural dar care sunt considerate valoroase în forma lor relativ nemodificată. Resursele naturale sunt considerate capital natural ce poate fi convertit în materii prime pentru procesele capitalului infrastructural.

Resursele naturale sunt clasificate în:

- ❖ resurse regenerabile

și

- ❖ resurse neregenerabile.

Resursele pot, de asemenea, să fie clasificate pe baza originii lor ca fiind:

- ❖ resurse biotice, derivate din animale și plante,

și

- ❖ resurse abiotice, derivate din pământ, aer, apă.

Resursa naturală de bază care constituie suportul dezvoltării economice în comuna Padina este *fondul funciar agricol*, funcția dominantă în profilul economico-social al zonei fiind dezvoltarea agriculturii cu cele două ramuri principale: cultura vegetală și creșterea animalelor.

II.3. Repere istorice

Satul Padina ar fi fost fondat, conform legendei, de tătari în Evul Mediu. Fondarea satului este legată de Bânda Mocanul, un cioban ardelean care și-a făcut târlă pe movila Bândăului, un loc și astăzi marcat cu o cruce de piatră. Padina este unul dintre cele mai vechi sate de câmpie din județul Buzău, cu o istorie scrisă de cinci secole, care începe odată cu prima atestare documentară cunoscută, prin hrisovul lui Radu Paisie din 28 mai 1536.

În 1807, satul s-a risipit temporar din cauza Războiului Ruso-Turc, fiind reînființat apoi pe actuala poziție pe la 1832. În aceeași perioadă, a fost ridicat un monument votiv denumit *Crucea Curiganului*, prezent și pe stema comunei, aflat pe vechiul drum de poștă al Buzăului. La sfârșitul secolului al XIX-lea, comuna făcea parte din plasa Câmpul a județului

Buzău și avea 2820 de locuitori ce locuiau în 541 de case. În comună funcționau o școală de băieți cu 98 de elevi, o școală de fete cu 15 eleve, 2 biserici, o moară cu aburi și opt stâne. În 1925, Anuarul Socec consemnează comuna în aceeași plasă, cu o populație de 3848 de locuitori. În 1950, comuna a fost inclusă în raionul Pogoanele din regiunea Buzău și apoi (după 1952) în raionul Buzău din regiunea Ploiești. În 1968, a redevenit parte a județului Buzău, reînființat, având în componență satele Padina și Tătulești, ultimul fiind un sat care a dispărut înainte de 1989.

Singurul obiectiv de pe teritoriul comunei Padina inclus în lista monumentelor istorice din județul Buzău ca monument de interes local este Crucea Curiganului (figurată și pe stema comunei), un monument votiv creat în 1836 pe un vechi drum de poștă între Buzău și Călărași. Ea este clasificată drept monument memorial sau funerar.



Movila Bândau. Crucea de pe vechea vatră a satului, cunoscută în tradiția populară și sub denumirea de "Crucea Cioroiului". Aici Bânda Mocanul, venit din Ardeal, și-a așezat târta în jurul căreia se va forma satul medieval.

CAPITOLUL III

ANALIZA SITUAȚIEI CURENTE

Politica de dezvoltare rurală a UE vizează soluționarea problemelor cu care se confruntă zonele rurale și exploatarea potențialului acestora. Teoretic, fiecare stat membru poate decide și aplica politici de dezvoltare rurală complet independente. Dar această abordare nu ar funcționa bine în practică. Nu toate țările Uniunii Europene ar putea să își permită politica de care au nevoie. Mai mult decât atât, multe dintre aspectele abordate de politica de dezvoltare rurală nu se limitează strict la teritoriul național sau la o regiune anume (de exemplu, poluarea nu are granițe, iar lupta pentru un mediu durabil a devenit o preocupare la nivel European și internațional). De asemenea, politica de dezvoltare rurală se leagă de o serie de alte politici elaborate la nivelul UE.

În viitoarea perioadă de programare, 2021-2027, se anunță o abordare personalizată a dezvoltării regionale. Astfel, vor fi păstrate o parte din metodele de alocare a fondurilor (ex: PIB-ul pe cap de locuitor) și vor fi introduse noi criterii de selecție (șomajul în rândul tinerilor, nivel scăzut de educație, schimbări climatice și primirea și integrarea migranților), pentru o adaptare reală a intervențiilor la nevoile și specificul regional, prin descentralizarea gestiunii și implementării la nivelul autorităților locale.

Evaluarea și examinarea comunei Padina se va face pe 6 domenii prioritare, care sunt cuprinse în prioritățile operationale ale Planului National de Dezvoltare 2021-2027, care reprezintă „documentul de planificare strategică și programare financiară multianuală, aprobat de Guvern și elaborat într-un larg parteneriat, care va orienta dezvoltarea socio-economică a României în conformitate cu Politica de Coeziune a Uniunii Europene.

Pentru a analiza situația curentă s-a inițiat evaluarea mediului economico social și a potențialelor locale pentru a forma și implementa politici și programe, bazate pe oportunități locale și adresate necesităților zonale.

Domeniile de analiza au fost grupate astfel:

- + situatia economica,
- + caracteristicile demografice,
- + caracteristicile fortei de munca,
- + pozitia geografica,
- + infrastructura fizica si de comunicatii,
- + mediul de afaceri,
- + resursele educationale,
- + sistemul social,
- + urbanismul,
- + patrimoniul,
- + calitatea vietii si a mediului.

Domeniile mentionate au fost impartite in diverse categorii pentru a cuprinde o paleta cat mai larga si reprezentativa a vietii economico-sociale a comunei Padina.

DOMENII	CATEGORII
1. Agricultura, silvicultura si dezvoltare rurala	Agricultura Productia vegetala Legumicultura Zootehnie
DOMENII	CATEGORII
2. Infrastructura si Mediu	Infrastructura de transport Infrastructura de utilitati Sanatate Mediu
3. Economic	Comert Servicii
4. Turism	Turism
5. Educatie si cultura	Invatamant Cultura
6. Resurse Umane	Populatia Piata muncii

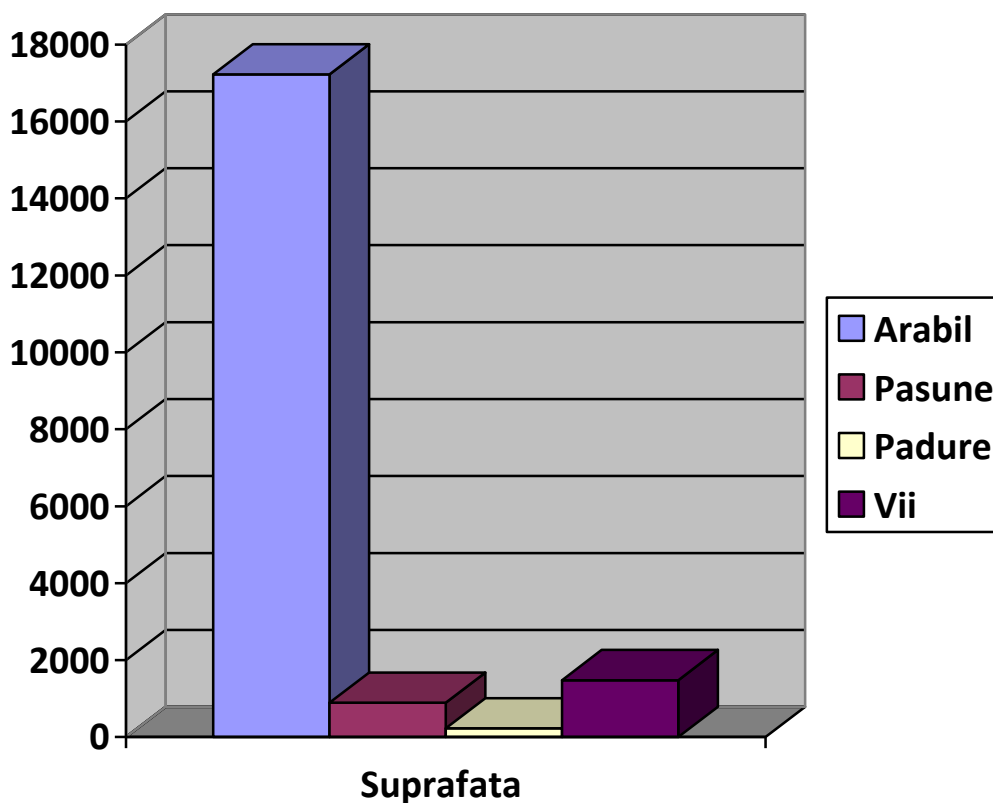
III.1 Agricultură, silvicultură și dezvoltare rurală

III.1.1. Agricultură

Fondul funciar agricol al comunei constituie o resursă naturală însemnată pentru preocupările productive ale populației locale.

Terenurile agricole sunt dispuse astfel:

- 17221 ha arabil
- 892 ha pasune;
- 226 ha pădure;
- 155ha vii.



Teritoriul comunei Padina dispune de o ofertă naturală deosebit de favorabilă pentru dezvoltarea zootehniei ca funcțiune economică de bază, cu un profil complex, dominat de producția de cereale, plante tehnice și creștere animale.

III.1.2 Producția vegetală și zootehnia

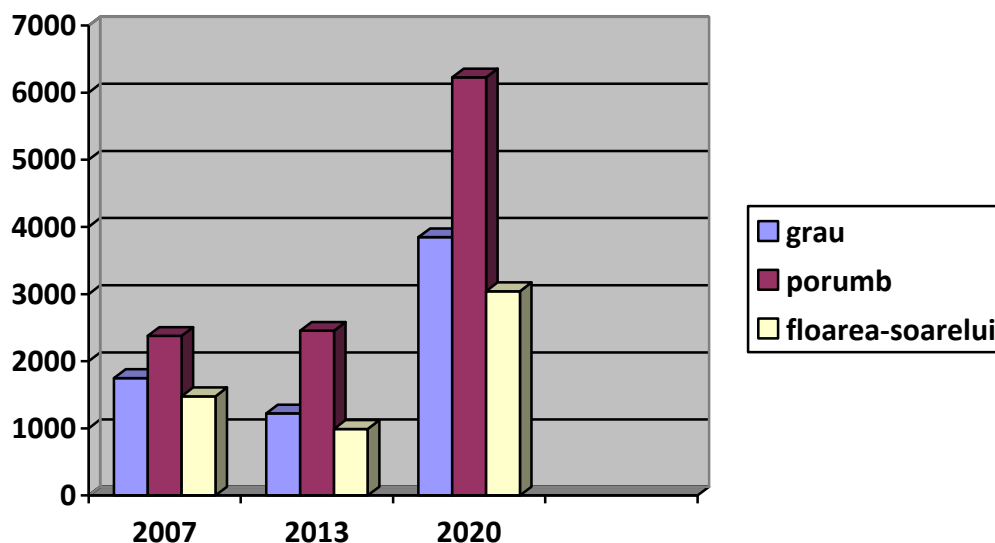
Agricultura în comuna Padina este principala preocupare a multor locuitori și una din principalele surse de venit. Cea mai mare parte a terenurilor cultivate sunt concentrate în exploatarea agricole individuale.

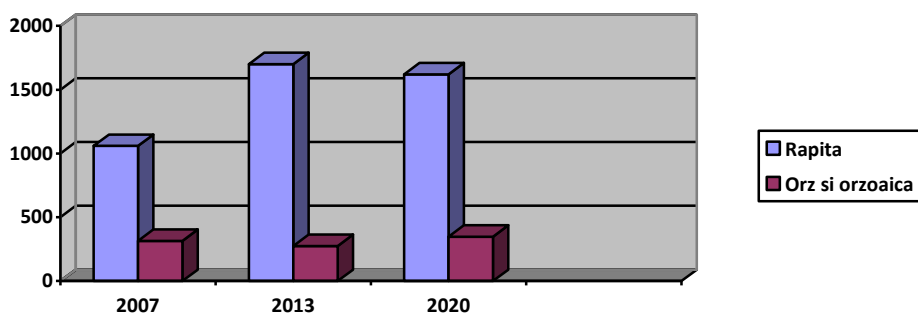
Agricultura este activitatea economică care valorifică fondul funciar existent, axată atât pe cultura plantelor cât și pe creșterea animalelor.

Distribuția terenurilor cultivate la nivelul unităților administrativ – teritoriale prezintă o serie de particularități, cele mai mari suprafețe cultivate fiind cu cereale, corespunzător unor condiții orografice prielnice și a unor suprafețe arabile extinse. Semnificația economică a acestor culturi derivă din importanța crescută pe care o au atât în alimentația omului cât și în hrana animalelor.

Tipul de climă specific acestei zone face să se dezvolte bine următoarele plante: porumbul, graul de toamnă, floarea-soarelui, rapița, orz, orzoaica, pepeni.

Suprafețele arabile ale comunei Padina sunt cultivate, raportat la nivelul anului 2020 cu graul (3845 ha față de 1223 ha în 2013 și 1750 ha în 2007), porumb (6227 ha față de 2453 ha în 2013 și 2376 ha în 2007), floarea –soarelui (3043 ha față de 992 ha în 2013 și 1478 ha în 2007), rapița (1621ha față de 1700 ha în 2013 și 1059 ha în 2007), orz și orzoaica (348 ha față de 276 ha în 2013 și 315 ha în 2007).



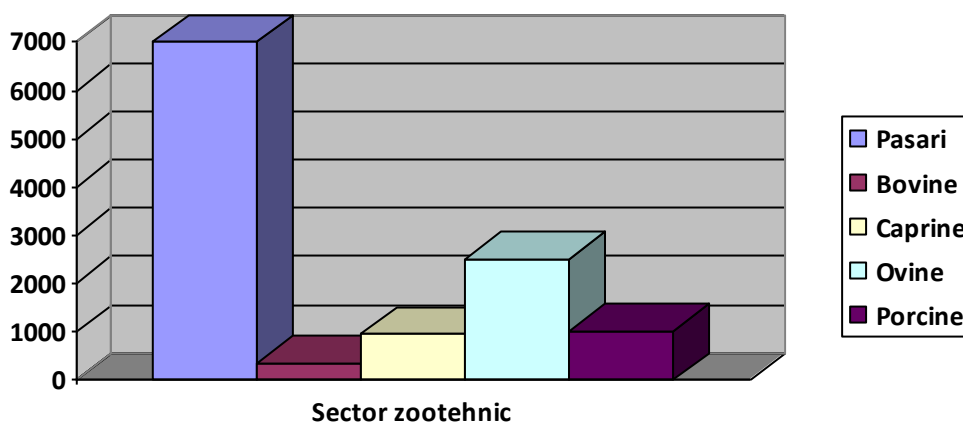


Padina are azi cea mai întinsă suprafață arabilă din județ, cu recolte de excepție, societățile agricole locale, care dețin împreună aproape 8.000 ha, se întrec în producții ridicate; SC CERES, SA VENUS, SA MUNTENIA, SC ALEX COM EXPO, SC AGROTEHNICA. Printre alti intreprinzatori locali existenti se numara si SC DON JUAN SRL, SC MADALINA PROD COM, SC VALCOM, SC PIZZA GEPETTO, SC LAUR TRANS LACTO SRL, I ILEANA GRIGORE, I DRAGHICI COSMIN BOGDAN, SC PATI COV LA CONASU, SC ANDREEA CLUB MARKET SRL, SC ALASCOM SRL, SC BEATRICE MARKET SRL, SC BIO ART GREEN INVEST SRL .

In ceea ce priveste component agricola, obiectivul este sa se imbunatateasca si valorifice resursele agricole ale comunei intr un standard superior. In acest sens, in comuna Padina, societatile agricole se pot lauda cu unul dintre cele mai performante parcuri de utilaje agricole, utilaje achizitionate cu ajutorul fondurilor nerambursabile accesate prin programe precum: SAPARD, FEADR.

Efectivul de animale al comunei insumeaza 1100 bovine, 8100 ovine, 1.700 porcine, 1150 caprine, 390 cabaline, 30000 pasari. Hrana animalelor este asigurata in mare masura de cele peste 892 ha de pasuni si suprafete cultivate cu plante de nutret.

Efectivul de animale din comuna Padina se prezinta astfel:



Pentru a ajunge la un standard european de dezvoltare, la nivelul comunei se dorește înființarea de asociații pentru crescătorii de animale și pentru producătorii mici în vederea reprezentării intereselor acestora.

III.2 Infrastructura și Mediu

III.2.1 Infrastructura de transport

Deși căile de comunicație satisfac în prezent o bună parte a necesităților actuale, este de remarcat starea relativ nesatisfăcătoare a unei părți importante a drumurilor, capacitatea gabaritică redusă a unor poduri și podete, lipsa trotuarelor și marcajelor corespunzătoare, lipsa parcărilor amenajate, lipsa sau întreținerea necorespunzătoare a indicatoarelor rutiere, precum și asigurarea necorespunzătoare a șanțurilor și rigolelor pentru scurgerea apelor pluviale.

La nivelul județului Buzau există o rețea bine dezvoltată de axe de transport rutier și feroviar. Cu toate acestea, pe raza județului se găsesc zone izolate din punct de vedere al transportului feroviar, lipsa fondurilor determinând o întreținere necorespunzătoare a drumurilor județene și comunale.

Comuna Padina beneficiază de o rețea de comunicație relativ dezvoltată. Principalele rețele de transport rutier: DN 2 C Buzau – Slobozia, DJ 203 E Padina- Rusetu . Pe teritoriul comunei, rețeaua totală de drumuri însumează 53 de km dintre care 80% drumuri asfaltate. La nivelul comunei s-a obținut finanțare de bugetul de stat – CNI, în valoare de 20.684,15 mii lei pentru modernizarea drumurilor comunale.

Comuna Padina se află în apropierea următoarelor orașe importante:

- Slobozia → 35 km;
- Buzau → 56 km.
- București → 135 km
- Urziceni → 53 km
- 50 km până la rețeaua de drumuri europene E 85 sau E 60

Cele mai utilizate mijloace de transport pentru sosirea în comuna Padina sunt autoturismele proprii și mijloacele de transport în comun (autobuze și microbuze). Comuna nu este conectată la rețeaua de cale ferată.

Reabilitarea drumurilor comunale, realizarea racordurilor la rețelele de apă potabilă, canalizare, gaz metan, realizarea trotuarelor în comună, s.a.m.d., fac parte din proiectele prioritare ale comunei Padina în perioada 2021 – 2027.

III.2.2 Infrastructura de utilități

Principala preocupare a autorităților locale în momentul de față o reprezintă extinderea sistemului de apă potabilă, canalizare și racordarea la rețea de gaz metan pentru populația comunei.

Alimentare cu energie electrică

Comuna Padina este racordată la sistemul energetic național. Distribuția energiei electrice este asigurată 100% din suprafața localității.

Rețele electrice sunt pe stalpi de beton precomprimat tip RENEL, iar iluminatul comunei se realizează pe lămpi cu vapori de mercur.

Alimentare cu energie termică

În comuna Padina nu există sisteme centralizate de termoficare sau încălzire. În prezent, încălzirea locuințelor individuale se asigură cu combustibil solid (lemn și carbuni). Sursele de încălzire sunt sobele de încălzire sau centrale termice individuale. Prepararea hranei se realizează la mașini de gătit tip aragaz, folosind drept combustibil gazele lichefiate îmbuteliate și la sobele cu plită folosind combustibilul solid.

Alimentare cu gaze naturale

În comuna Padina, rețeaua de alimentare și distribuție cu gaze naturale nu există.

Astfel, se intenționează să se realizeze rețea de alimentare și distribuție cu gaze naturale din comuna Padina, în perioada 2021 – 2027, fiind un proiect prioritar și având și studiu de fezabilitate.

Telefonie si cablu TV

In prezent, comuna Padina este racordata la rețeaua telefonica nationala in proportie de 10%. Din punct de vedere al telefoniei mobile, teritoriul comunei este acoperit de antenele principalelor companii in proportie de 65%: Vodafone, Orange, Cosmote.

In zonele centrale ale localitatilor componente ale comunei Padina exista si rețea aeriana de cablu TV, in proportie de 80%, montata tot pe stalpii rețelei electrice de joasa tensiune pentru distributia semnalului TV. Rețeaua de internet si semnalul de telefonie mobile acopera intreaga suprafata a comunei.

III.2.3 Sanatate

Deși s-au realizat pași importanți în ceea ce privește extinderea și modernizarea infrastructurii din domeniul sănătății, sistemul medical al localității rămâne subdimensionat și nu acoperă integral necesitățile populației. De aceea exista un interes ridicat al autoritatii publice din comuna Padina in accesarea de fonduri europene pentru realizarea unui cabinet echipat la standarde moderne, motiv pentru care aceasta propunere a fost inclusa in Portofoliu de proiecte al Comunei Padina.

La nivel local exista 2 cabinete medicale individuale de medicina generala, deservite de doi medici si 3 farmacii. Cel mai apropiat spital este Spitalul din Smeeni la o distanta de 31 km.

III.2.4 Mediu

Un mediu curat este esențial pentru sănătatea umană și bunăstare.

Totuși, interacțiunile dintre mediu și sănătatea umană sunt extrem de complexe și dificil de evaluat. Aceasta face ca utilizarea principiului precauției să fie extrem de utilă.

Cel mai cunoscut impact asupra sănătății se referă la poluarea aerului înconjurător precum, la calitatea scăzută a apei precum și la igiena precară. Se cunosc mult mai puține lucruri despre impactul substanțelor chimice periculoase asupra sănătății. Zgomotul reprezintă o problemă emergentă de sănătate și de mediu. Schimbările climatice, diminuarea stratului de ozon, pierderea biodiversității și degradarea solului pot afecta, de asemenea, sănătatea umană.

Preocupările majore privind sănătatea în legătură cu mediul sunt legate de poluarea aerului în interior și în exterior, calitatea inferioară a apei, igiena precară și produsele chimice

periculoase. Impactul asupra sănătății cuprinde afecțiuni respiratorii și cardiovasculare, cancerul, astmul și alergiile, precum și afecțiuni ale sistemului de reproducere și tulburările de dezvoltare neurologică.

Afectarea mediului natural are repercursiuni grave asupra calității vieții, manifestându-se, mai ales prin poluarea apelor, a solului și a atmosferei.

Exploatarea irațională a resurselor naturale determină în cele din urmă schimbarea de multe ori ireversibilă a caracteristicilor fizico–chimice ale componentelor naturale, generând dezechilibre în natură. Sunt multe forme de poluare pe care le putem sintetiza după cum urmează:

- Poluarea biologică, rezultat a răspândirii în mediul înconjurător a germenilor microbieni determinând declanșarea de epidemii. Din fericire, grație măsurilor luate, cu precădere în secolul trecut, aceasta are o frecvență redusă în zilele noastre;
- Poluarea chimică, constă în răspândirea în mediul înconjurător a diverselor substanțe chimice. Pericolul principal îl reprezintă toxicitatea ridicată a acestor substanțe;
- Poluarea fizică, este strâns legată de dezvoltarea industrială care are mai multe componente :
 - poluarea radioactivă, datorită utilizării izotopilor radioactivi în industrie, agricultură, zootehnie, medicină;
 - poluarea sonoră, reprezentată de zgomote, vibrații și ultrasunete, prezente la tot pasul în mediul de muncă al omului modern, având consecințe importante asupra echilibrului psihomatic, determinând anxietate, palpitații, amnezii, lipsa puterii de concentrare, dureri de cap;
 - poluarea termică, cu influențe în special asupra apei și aerului.

În aer se pot găsi o serie întreagă de pericole. Astfel aerul inspirat poate conține particule care au înglobat praf, fum, cărbune și chiar particule lichide, principalele surse fiind autovehiculele, fabricile, șantierele de construcții, drumurile prăfuite și combustibili care ard.

Toate acestea pot cauza bronșita cronică, astm, tuse, iritații la nivelul nasului, gâtului și ochilor, precum și scăderea funcției pulmonare. Un alt pericol îl constituie monoxidul de carbon care potențează problemele coronariene (insuficiența cardiacă, angina, cardiopatia ischemică), provoacă dureri de cap, pierderea cunoștinței, greutăți în concentrare, ș.a. Dioxidul de sulf, azotul și plumbul generează, la rândul lor, multe probleme de sănătate. Și în aerul din interiorul încăperilor se regăsesc elemente care pot deveni nocive pentru om: fumul

de țigară, praful, diverse substanțe chimice sau factori de poluare biologici, pot duce la boli respiratorii, cardiace și chiar cancer.

Din aceste scurte considerații putem înțelege de ce este atât de important să protejăm mediul înconjurător. Dezvoltarea economică, atât de accentuată și benefică, nu trebuie să prejudicieze relațiile cu mediul în care trăim, fiecare dintre noi trebuie să fim conștienți că a depozita deșeurile la întâmplare, aruncându-le în cele mai diverse locuri, a arde o parte din aceste deșeuri în propria locuință, contribuie ireversibil la degradarea condițiilor de viață.

III.3 Economic

Existența unităților economice cu profil agricol, pe raza comunei, evidențiază activități în domeniul culturii cerealelor, creșterii animalelor, viticultura, prelucrarea produselor agricole (carne, lapte, cereale). Potențialul economic este predominant agricol, cea mai mare parte a populației având locuri de muncă în exploatarea agricole particulare și în alte societăți agricole.

Chiar dacă am evidențiat o serie de inițiative antreprenoriale reprezentative, nu se poate spune că există un mediu de afaceri local. Inițiativele de înființare și dezvoltare a unor activități comerciale sunt legate mai degrabă de satisfacerea unor nevoi locale și nu de valorificarea unor oportunități, de creștere a valorii adăugate, etc.

Este nevoie de asistență și consultanță de specialitate pentru dezvoltarea sectorului economic, accesarea de fonduri europene, încurajarea inițiativelor de dezvoltare a unor afaceri.

III.3.1 Comerț și servicii

Zona comercială este reprezentată prin dotări și spații comerciale și de alimentație publică cu caracter privat, dar acestea nu se constituie într-un adevărat centru comercial.

În magazinele din sate nu există o gamă variată de produse, astfel încât locuitorii sunt nevoiți să meargă în municipiul Buzău sau în Orasul Pogoanele pentru a se aproviziona. Spațiul destinat pietei, amplasat în spațiul de reședință este folosit doar ocazional de o foarte mică parte a locuitorilor pentru vânzarea legumelor și fructelor. La nivelul comunei Padina există agenți economici în morărit și panificație, unități agricole, comerț și servicii.

III.4 Turism

Pe teritoriul comunei Padina nu se afla nici o pensiune turistica ce poate oferi turistilor posibilitatea sa poposeasca mai multe zile pe teritoriul comunei. In schimb, turistii ce tranziteaza comuna catre alte destinatii au posibilitatea de a achizitiona direct din gospodariile locuitorilor comunei produse proaspete si sanatoase precum: branza, lapte, urda, carne, oua, fructe, legume, tuica, vin.

Pentru dezvoltarea turismului si agroturismului zonal, la nivelul comunei este necesara asigurarea spatiilor de cazare pentru turisti, construirea de pensiuni, moteluri, camping uri. Motivatiile turistilor sunt foarte diferite: unii cauta odihna si relaxarea, altii aventura, unii prefera natura, in timp ce altii doresc sa descopere locuri noi ori sunt interesati de obiective cultural istorice sau manifestarile culturale.

Manifestari folclorice: “Zilele comunei Padina – hora HORA FLORILOR DE MAI” – ziua comunei, manifestare locala ce are loc in luna mai a fiecarui an.

CONSILIUL JUDETEAN
BUZAU



CONSILIUL LOCAL
PADINA

PRIMARIA COMUNEI
PADINA

CENTRUL JUDETEAN DE
CULTURA ȘI ARTĂ BUZĂU



vă invită la

“HORA FLORILOR DE MAI”

SPECTACOL DEDICAT CENTENARULUI MARIII UNIRI

Duminică, 20 mai 2018, ora 12:30



**SIMONA DINESCU
NICUȘOR IORDAN
ANA MARIA PEDA**



**NINA STAMATE
MĂDĂLINA MANOLACHE
LORENA RAICU
VALENTIN GHENCEA
SABIN LUPU**



ANSAMBLUL FOLCLORIC “PLAIURILE MIORIȚEI”

ANSAMBLUL FOLCLORIC “MACOVEIU” PADINA

GRUPUL NAȚIONAL “CLUBUL VICTORIOȘILOR” TÂRGOVIȘTE

VICTOR MIHALACHE ȘI ROXANA CLOPOTARU

ANSAMBLUL FOLCLORIC “COMORILE SATULUI” GURA OCNIȚEI

TRUPA “ENERGY”



**FORMAȚIA “OXIGEN SLOBOZIA”
FORMAȚIA “GABY GRUIA”
MĂDĂLINA CRISTESCU
“FAVORIȚII” DIN POGOANELE**



ORA 11.30 COPIII GRUPULUI FOLCLORIC “FLORICĂ DE LA ȘES” PADINA

**ORA 10.00 INAUGURAREA PUNCTULUI DE LUCRU PADINA
AL DETAȘAMENTULUI DE POMPIERI BUZĂU**

Prezentare:

DANIELA MATACHE



689 × 960

Potentialul socio-cultural unde se încadrează arhitectura populară; tradițiile și obiceiurile legate de sărbătorile religioase, de momentele importante din viața omului (năștere, căsătorie, moarte), de activitățile tradiționale cu caracter ancestral (pastorit – transhumanta) etc.

Valorificarea potentialului turistic – potentialul turistic este insuficient valorificat în momentul de față, neexistând o strategie clară pe termen mediu și lung în vederea îmbunătățirii atractivității comunei pentru turiști.

De asemenea *turismul agro-pastoral*, rural și cultural ar fi o direcție profitabilă în ceea ce privește dezvoltarea durabilă a zonei alături de alte activități cu conotații turistice.

III.5 Educație și cultură

III.5.1. Învățământ

În comuna Padina funcționează 4 unități de învățământ (2 școli și 2 grădinițe) care își desfășoară activitatea în clădiri corespunzătoare din punct de vedere funcțional și au dispunere unitară pe întreg teritoriul comunei.

În comuna sunt două școli (Școala nr.1 cu clasele I - VIII, Școala nr.2 cu clasele I – VIII) și două grădinițe (Grădinița cu program normal nr. 1 și Grădinița cu program normal nr. 2). În perioada 2007-2013 s-a construit și o sală de sport la Școala nr. 1. Unitățile școlare de la nivelul comunei dețin 23 de săli de clasă și cabinete, 2 laboratoare informatice.

În rețeaua de unități școlare din comuna își desfășoară activitatea cadre didactice de specialitate, fapt ce da posibilitatea copiilor de la vârsta prescolară până la nivelul învățământului profesional, să urmeze forma de învățământ corespunzătoare vârstei.

Autoritatea publică locală de la nivelul comunei Padina, consideră că învățământul este o prioritate și vor face tot ceea ce este necesar pentru a accesa fonduri europene în perioada 2021-2027 pentru ca unitățile de învățământ să se ridice la standardele europene, fie prin modernizări, achiziții de echipamente, fie prin amenajări baze sportive.



Grădinița cu program normal nr.1 Localitatea Padina



Grădinița cu program normal nr. 2 Localitatea Padina



Scoala nr.1, Localitatea Padina



Scoala nr.2, Localitatea Padina

III.5.2 Cultura

Crestinismul, in aceste vechi meleaguri, este tot atat de vechi ca cel de la sud si nord de Dunare si din Dacia. Caile de patrundere si raspandire ale crestinismului primar in Dacia sunt si cele care au adus credinta crestina in zona Padina. Spiritualitatea crestin – ortodoxa din comuna este reprezentata prin 3 biserici, dintre care se numara Biserica cu hramul „ Sf Nicolaie” ctitorita in 1837, Biserica cu hramul „Sf Ioan” si Biserica cu hramul „ Sf Cuvioasa Paraschieva” construita dupa 1989.



Biserica cu hramul „Sf. Nicolae”



Biserica cu hramul „Sf. Ioan”



Biserica cu hramul „Sf. Cuvioasa Paraschieva”

Componenta confesionala in comuna: ortodocsi – 94,98%, religie necunoscuta -4,76% si alta religie -0.24%.

In comuna Padina exista un camin cultural care necesita lucrari de reabilitare si modernizare pentru desfasurarea activitatilor cultural artistice.

Autoritatea publica locala de la nivelul comunei Padina, considera prioritara accesarea de fonduri europene in perioada 2021-2027 in vederea modernizarii, reabilitarii si dotarii caminului cultural.

Locuitorii comunei Padina sunt iubitori de cultura si pastratori de traditii si obiceiuri vechi. Astfel exista un grup folcloric ce poarta vechiul nume al comunei” Macoveiul”care a participat la diverse concursuri si spectacole prin tara.

In cadrul comunei exista 2 biblioteci, acestea fiind frecventate in special de catre elevii scolilor generale.

III.6 Administrația Publică

Cetățenii consideră rolul primarului, al consiliului local, al conducerii școlilor și bisericilor, foarte importante pentru luarea deciziilor și dezvoltarea comunei.

Primarul Comunei Padina îndeplinește o funcție de autoritate publică și este șeful administrației publice locale și al aparatului de specialitate pe care îl conduce și coordonează conform OUG nr.57/2019 privind Codul Administrativ.

Primarul are de îndeplinit:

- atribuții exercitate în calitate de reprezentant al statului, în acord cu normele legale;
- atribuții referitoare la relația cu consiliul local, ce presupune atenție la consilieri, cât și la locuitorii comunei;
- atribuții referitoare la fondul local și felul în care sunt administrați banii publici, felul în care sunt administrate prioritățile financiare;
- atribuții privind serviciile publice asigurate cetățenilor și aici vorbim de domeniul medical, sanitar, social, de curățare și menținerea mediului.

Un primar nu reprezintă doar o figură de conducere, acesta având competențe în tot ce înseamnă unitatea administrativ-teritorială în relațiile cu alte autorități publice, cu persoanele fizice sau juridice romane ori străine, precum și în justiție.

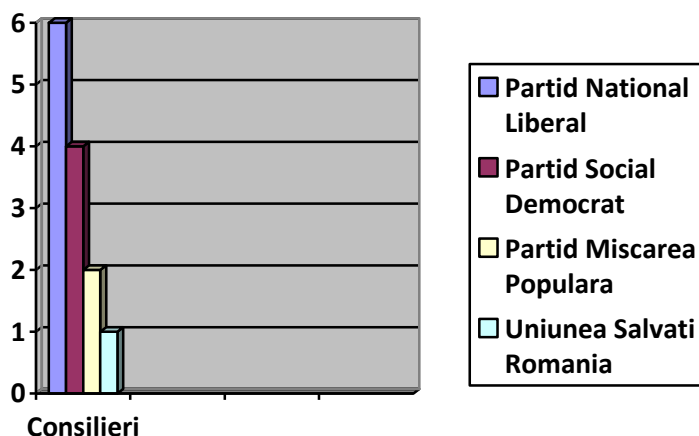
Primarul este aliatul cetățenilor, însă nu lucrează singur: este o muncă de echipă cu oameni competenți în domeniul administrației, marketingului, în domeniul economic, social, medical, juridic.

Echipa de consilieri are un rol foarte bine determinat. Ei sunt ochii și urechile primarului în ceea ce privește necesitățile cetățenilor comunei Padina.

Conform legislației în vigoare, Consiliul Local este organul deliberativ al unității administrativ-teritoriale.

Consiliul local are inițiativă și hotărăște, în condițiile legii, în toate problemele de interes local, cu excepția celor care sunt date prin lege în competența altor autorități ale administrației publice locale sau centrale.

Componeneta consiliului local:



Consiliul local exercită următoarele categorii de atribuții:

- atribuții privind unitatea administrativ-teritorială, organizarea proprie, precum și organizarea și funcționarea aparatului de specialitate al primarului, ale instituțiilor publice de interes local și ale societăților și regiilor autonome de interes local;
- atribuții privind dezvoltarea economico-socială și de mediu al orașului;
- atribuții privind administrarea domeniului public și privat al orașului;
- atribuții privind gestionarea serviciilor de interes local;
- atribuții privind cooperarea interinstituțională pe plan intern și extern, la care se adaugă și alte atribuții prevăzute de lege.

Structura de conducere a Primăriei Comunei Padina este constituită din: primar, viceprimar, secretarul unității administrativ-teritoriale și conducătorii direcțiilor, serviciilor,

birourilor sau compartimentelor, așa cum sunt definite în structura organizatorică aprobată conform legii.

În cadrul structurii organizatorice, se stabilesc relații de autoritate (ierarhice, funcționale), de cooperare, de reprezentare precum și de control.

Sefii direcțiilor, serviciilor, birourilor și compartimentelor colaborează permanent în vederea îndeplinirii în termenul legal și de calitate a atribuțiilor ce intră în competența lor, precum și a tuturor sarcinilor primite potrivit pregătirii și nevoilor instituției.

Totodată au obligația de a stabili sarcini de serviciu pentru personalul din subordine în vederea desfășurării în bune condiții a activității respective și de asemenea, vor lua măsurile corespunzătoare pentru îmbunătățirea acestei activități.



Sediul Primariei comunei Padina

III.6 Resurse Umane

III.6.1 Populația

Comuna Padina se încadrează în categoria unităților administrative-teritoriale de talie medie. Potrivit datelor statistice din 2011, privind populația și locuințele, numărul total de

locuitori este de 4111 locuitori¹, în scădere față de recensământul anterior din 2002, când se înregistraseră 4854 de locuitori. Din totalul populației, ponderea copiilor (0-18 ani) este de 750 persoane, pensionari 1500 persoane, populație activă 1300 persoane și populație inactivă 561 persoane.

Structura populației după principalele limbi materne este următoarea: români – 93,65%, romi – 1,61%, apartenența etnică necunoscută – 4,74%.

Populația stabilă, după principalele religii, este reprezentată astfel:

- 94,99% – religie ortodoxă;
- 4,77% – alte religii

Populația comunei este concentrată în 1921 locuințe, respectiv 1550 gospodării.

Scăderea populației are urmări directe în asigurarea forței de muncă pentru dezvoltarea activităților economice care să contribuie la ridicarea comunei prin valorificarea potențialului natural și la bunăstarea și nivelul de trai al locuitorilor săi.

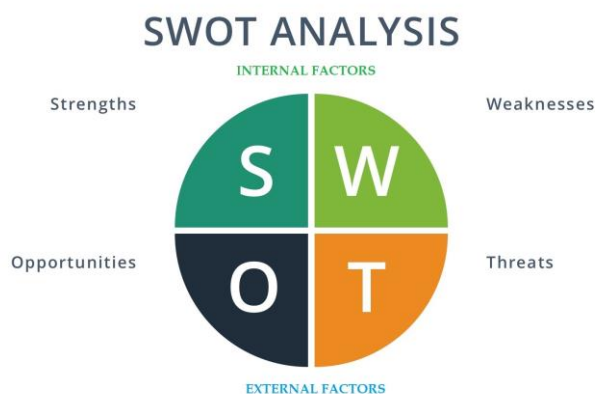
Structura pe sexe a populației relevă o preponderență mai ridicată a populației feminine, însă se observă că structura pe sexe a populației este destul de echilibrată

Problemele constatate referitor la datele demografice sunt: scăderea numărului locuitorilor și adâncirea procesului de îmbătrânire. Se poate observa o rată a natalității mai mică decât la nivel județean sau național.

III.6.2 Piața muncii

Pentru locuitorii activi din comuna Padina, activitățile agricole constituie principala sursă de venituri și de ocupare a resurselor de muncă. Declinul volumului de activități locale în ramurile de bază are consecințe negative asupra folosirii resurselor de muncă, asupra calității vieții populației și a asigurării resurselor financiare necesare realizării unor programe de modernizare a localității. În cadrul localităților comunei nu sunt satisfăcute posibilitățile de ocupare integrală a potențialului forței de muncă, deplasările pentru exercitarea activității spre parcul industrial Buzău sunt numeroase și determină menținerea fenomenului de navetism.

¹ număr de locuitori conform Recensământului Național al Populației din anul 2011



CAPITOLUL IV

ANALIZA SWOT

Analiza SWOT este o metodologie de analiza a unui proiect. Numele este descriptiv: **Strengths** (puncte tari), **Weaknesses** (puncte slabe), **Opportunities** (oportunitati), **Threats** (riscuri).

Procesul de planificare strategică (PPS) a vizat definirea reperelor strategice de dezvoltare a comunității pe o perioadă de 7 ani. Etapele metodologice principale ale PPS au fost următoarele: realizarea unei analize preliminare, stabilirea viziunii asupra dezvoltării strategice a comunității, analiza sectorială a domeniilor strategice principale și articularea documentului strategic. Principiile care au stat la baza PPS au fost asigurarea validității științifice, implicarea comunității, transparența, obiectivitatea, coerența și continuitatea demersului. Pentru a da roade, însă, planificarea strategică trebuie însoțită de promovarea, la nivelul administrației publice, a unui management strategic integrat, la toate nivelurile, capabil să identifice și să speculeze oportunitățile apărute în beneficiul comunității. Pentru a avea certitudine că politicile și programele existente corespund necesităților de dezvoltare a comunei Padina, în cadrul limitărilor impuse de resursele locale disponibile și pentru accesarea fondurilor prin care Uniunea Europeană susține politica de dezvoltare regională s-a impus elaborarea strategiei de dezvoltare locală pentru perioada 2021-2027. Punctele forte și cele slabe sunt legate de comuna Padina și de strategiile acesteia, de modul cum se compară cu concurența. Oportunitățile și amenințările vin dinspre mediul de piață și din direcția concurenței; de regulă sunt factori asupra cărora zona, în general, nu are niciun control. Analiza SWOT ia în considerare organizarea așezării, performanțele acesteia, produsele cheie și piețele strategice.

Punctele forte si cele slabe sunt legate de comuna si de strategiile acesteia, si de modul cum se compara cu concurenta. Oportunitatile si amenintarile vin dinspre mediul de piata si

din direcția concurenței; de regulă sunt factori asupra cărora zona în general nu are nici un control. Analiza SWOT ia în considerare organizarea așezării, performanțele acesteia, produsele cheie și pietele strategice.

Analiza SWOT permite concentrarea atenției asupra zonelor cheie și realizarea de prezumții (presupuneri) în zonele asupra cărora există cunoștințe mai puțin detaliate. În urma acestei analize se poate decide dacă zona își poate îndeplini planul, și în ce condiții.

Pentru a avea certitudine că politicile și programele existente corespund necesităților de dezvoltare a comunei Padina, în cadrul limitărilor impuse de resursele locale disponibile și pentru accesarea fondurilor prin care UE susține politica de dezvoltare regională s-a impus elaborarea strategiei de dezvoltare locală pentru perioada 2021-2027.

Unele "oportunități" și "amenințări" vor apărea din "punctele tari" și "punctele slabe" ale comunei. Amenințările pot fi concrete sau potențiale.

În urma analizei SWOT s-au identificat trei principii prioritare care trebuie să stea la baza elaborării strategiei în vederea dezvoltării durabile, și anume:

1. Dezvoltare economică

- Creare locuri de muncă
- Programe de formare profesională

Viata economică a comunei trebuie revigorată și dezvoltată în toate domeniile sale: agricultura, zootehnie, industrie, comerț, turism și silvicultură. Consiliul Local va trebui să investească pentru vitalizarea vieții economice a comunei. Trebuie să fie prioritatea numărul unu, deoarece produce cele mai mari efecte.

2. Dezvoltare infrastructură

- Competitivitate
- Confort social

Infrastructura necesită îmbunătățirii continue, de aceea investițiile trebuie făcute după anumite criterii economice astfel încât să producă cele mai mari efecte benefice:

- siguranța locuitorilor comunei împotriva calamităților;
- raportul valoarea investiție/ efecte economico-financiare produse;
- raportul valoare investiție/numărul beneficiarilor.

3. Creșterea atractivității

- Cultural
- Agrement

Conex factorului economic, un alt punct important pentru creșterea atractivității comunei îl constituie facilitățile culturale și de agrement pe care le oferă sau pe care ar putea să le ofere comuna Padina, astfel încât confortul social al locuitorilor să fie îmbunătățit. Complementar acest lucru va crește și atractivitatea turistică a comunei.

Infrastructura și mediu

PUNCTE TARI	<ul style="list-style-type: none"> • Drumul DN2C traversează localitatea; • Orașe importante apropiate: Buzău – 56 km , Slobozia 35 km; • Existența unei rețele de electricitate în comuna Padina, în procent de 100%; • Utilizarea redusă a pesticidelor și îngrășămintelor; • Existența rețelei de telefonie, cablu TV, internet și telefonie mobilă. • Existența rețelei de alimentare apă potabilă • Drumuri modernizate
PUNCTE SLABE	<ul style="list-style-type: none"> • Inexistența sistemului de canalizare; • Inexistența rețele de alimentare și distribuție cu gaze naturale; • Inexistența activităților în domeniile industriei ușoare și alimentației; • Infrastructura de transport slab dezvoltată; • Interesul scăzut al agenților economici în protecția mediului înconjurător; • Educația ecologică este superficială; • Insuficienta preocupare a agenților economici în recuperarea și re folosirea ambalajelor.

OPORTUNITATI	<ul style="list-style-type: none"> • Modernizare drumuri comunale; • Realizare rețea de alimentare și distribuție cu gaze naturale; • Realizare rețea de canalizare și stație de epurare și tratare a apelor reziduale în comună; • Amenajarea și dotarea unui centru de joacă și recreere pentru copii; • Organizarea sistemului de colectare selectivă a spațiului de depozitare temporară și transportul deșeurilor ; • Îmbunătățiri funciare în vederea amenajării păștilor necesare asigurării hranei animalelor; • Reabilitarea școlilor și grădinițelor din comună.
AMENINTARI	<ul style="list-style-type: none"> • Lipsa resurselor financiare pentru finanțarea și co-finanțarea proiectelor finanțate prin Fonduri Structurale; • Lipsa informațiilor legate de normele europene de mediu în rândul micilor întreprinzători; • Cunoștințe insuficiente legate de elaborarea și administrarea proiectelor finanțate din Fondurile Structurale pentru proiecte de infrastructură și mediu; • Mentalitatea de indiferență față de protecția mediului.

Economic

PUNCTE TARI	<ul style="list-style-type: none"> • Potențial existent pentru obținerea de produse ecologice; • Tradiții locale în creșterea animalelor; • Existența unor societăți agricole reprezentative precum și câteva societăți comerciale în domeniul morărit și panificație, servicii și comerț; • Localitatea este traversată de DN 2C; • Productivitatea bună a terenurilor agricole; • Materii prime existente pentru industria alimentară: grâu, porumb, floarea soarelui, legume.
-------------	--

PUNCTE SLABE	<ul style="list-style-type: none"> • Infrastructura neadecvata, absenta canalizarii, absenta retelei de distributie a gazelor naturale, • Inexistenta intreprinderilor in domeniile industriei usoare si alimentare; • Ponderea redusa a investitiilor straine; • Lipsa resurselor financiare la nivel local insuficiente pentru sprijinirea si/sau promovarea unor investitii; • Slaba informare asupra culturii asociative, a infiintarii de asociatii; • Lipsa unui sistem de sprijin pentru implementare notiunilor de marketing; • Slaba implementare a sistemului de asigurare a calitatii productiei si produselor; • Slaba preocupare pentru introducerea noilor tehnologii si pentru activitatea de cercetare-dezvoltare; • Slaba informare, cu privire la normele europene.
OPORTUNITATI	<ul style="list-style-type: none"> • Existenta resurselor locale, putin sau necorespunzator valorificate in prezent; • Programe guvernamentale pentru sprijinirea initiativelor locale, in special in domeniul dezvoltarii zootehniei si a infrastructurii aferente; • Reconvertia unor capacitati, in special agricole, spre arii de productivitate adaptate conditiilor locale; • Existenta unor cladiri si terenuri disponibile pentru dezvoltari antreprenoriale; • Cresterea asistentei financiare din partea Uniunii Europene pentru IMM-uri, prin Fondurile Structurale; • Diversificarea programelor nationale de sprijin pentru IMM, acordarea de granturi; • Posibilitatea accesarii creditelor cu dobanda subventionata pentru crearea de noi locuri de munca in mediul rural; • Existenta programelor guvernamentale de sustinere a sectorului IMM; • Disponibilitatea de a incheia relatii de parteneriat a autoritatilor locale, cu investitori locali sau straini;

AMENINTARI	<ul style="list-style-type: none"> • Instabilitatea legislativa; • Interes redus al investitorilor pentru demararea de afaceri in comuna, datorita infrastructurii fizice si sociale neadecvate, raportat la potentialul comunei; • Lipsa de receptivitate si flexibilitate a populatiei locale la cerintele pietei care determina decalaje economice mari, greu de recuperat; • Oferte de creditare greu accesibile (garantii mari); • Rata ridicata a dobanzii la credite; • Reducerea ponderii populatiei active si imbatranirea acesteia; • Scaderea continua a productiei prin scaderea productivitatii muncii; • Cresterea ponderii muncii la negru, cu efecte negative asupra pietei muncii, economiei locale si asistentei sociale in perspectiva la nivel national.
------------	--

Resurse umane - piata muncii

PUNCTE TARI	<ul style="list-style-type: none"> • Populatia comunei Padina in numar de 4111locuitori; • Ospitalitatea recunoscuta a locuitorilor; • Rata infractionalitatii extrem de redusa.
PUNCTE SLABE	<ul style="list-style-type: none"> • Imbatranirea populatiei (spor natural negativ si migrarea tinerilor spre centre urbane); • Lipsa locurilor de munca • Numar relativ mare al pensionarilor; • Adaptarea mai lenta a populatiei rurale mature si varstnice la schimbarile si provocarile lumii actuale, in general, si la fenomenul mobilitatii si reconversiei profesionale, in special; • Migrarea persoanelor tinere spre mediul urban si strainatate; • Capacitatea financiara relativ scazuta a locuitorilor zonei. • Forta de munca slab calificata.

OPORTUNITATI	<ul style="list-style-type: none"> • Posibilitatea accesarii unor programe de finantare guvernamentale pentru reconversie profesionala si crearea de noi locuri de munca pentru someri; • Fondurile comunitare puse la dispozitie in exercitiul financiar 2021-2027 in domeniul social; • Existenta strategiei nationale antisaracie; • Existenta unor exemple de succes ale unor localnici cu initiativa; • Grad redus de ocupare profesionala, deci potential important al fortei de munca locale, la salarii competitive la nivel regional (fata de polii de crestere); • Implicarea autoritatilor locale in problemele comunitatii.
AMENINTARI	<ul style="list-style-type: none"> • Scaderea numarului persoanelor calificate, prin iesirea acestora din viata activa; • Cresterea somajului in randul tinerilor absolventi; • Cresterea ponderii muncii la negru, cu efecte negative asupra pietei muncii, economiei locale si asistentei sociale in perspectiva; • Estomparea traditiilor locale, odata cu trecerea timpului.

Agricultura, silvicultura si dezvoltare rurala

PUNCTE TARI	<ul style="list-style-type: none"> • Terenul agricol reprezinta una din principalele resurse naturale • Suprafata de teren arabil care se preteaza unei game largi de culturi agricole cum ar fi grau, porumb, floarea soarelui , rapita, orz, dar si legumicultura; • Existenta conditiilor si traditiei pentru dezvoltarea activitatii zootehnice in comuna, animale crescute in gospodarii; • Existenta mai multor societati agricole.
-------------	---

<p>PUNCTE SLABE</p>	<ul style="list-style-type: none"> • Dotarea tehnica slaba a tuturor sectoarelor din agricultura; • Nu exista sisteme de colectare, prelucrare si valorificare superioara a produselor agricole; • Lipsa resurselor materiale care sa faciliteze angajarea specialistilor in agricultura in domeniul rural in stadiul actual (slaba eficiente economica a exploatatii agricole nu permite angajarea in totalitate a specialistilor existenti); • Promovarea insuficiente a zonei rurale si a produselor specifice; • Diversificarea slaba a activitatilor economice in zona rurala; • Lipsa echipamentelor de irigatii; • Deficitul resurselor financiare pentru modernizarea si popularea infrastructurii zootehnice; • Forta de munca este imbatranita si insuficiente; • Insuficiente activitatilor si serviciilor generatoare de venituri specifice zonei rurale.
<p>OPORTUNITATI</p>	<ul style="list-style-type: none"> • Infiintarea de exploatatii agricole; • Infiintarea de puncte de colectare si prelucrare a materiilor prime rezultate din agricultura; • Existenta cadrului legislativ pentru infiintarea si dezvoltarea exploatatii agricole si puncte de colectare cereale; • Infiintarea de complexuri agro-zootehnice; • Existenta Planului National Strategic pentru Dezvoltare Rurala si a programului FEADR; • Component in cadrul GAL Ecoul Campiei Buzaului
<p>AMENINTARI</p>	<ul style="list-style-type: none"> • Slaba informare a agricultorilor cu privire la normele europene; • Cadrul legislativ instabil; • Lipsa unui cadru legal pentru protejarea productiei agricole interne; • Concurenta importului de produse agroalimentare de pe piata UE; • Cunostinte insuficiente legate de elaborarea si administrarea proiectelor finantate din Fondurile Structurale FEADR.

PUNCTE TARI	<ul style="list-style-type: none"> • Existenta conditiilor dezvoltarii turismului ecologic si de agrement; • Obiective turistice reprezentative: Crucea Curiganului • Manifestări folclorice: "Hora Florilor de mai".
PUNCTE SLABE	<ul style="list-style-type: none"> • Resurse financiare insuficiente, investitii autohtone si straine destul de reduse; • Inexistenta locurilor de cazare; • Pregatire profesionala de slaba calitate in domeniul serviciilor turistice; • Lipsa de preocupare a cetatenilor privind conservarea mediului; • Inexistenta unor forme de promovare a comunei pentru cresterea numarului de turisti pe teritoriul acesteia; • Slaba informare a cetatenilor privind dezvoltarea agroturismului. • Turism slab dezvoltat
OPORTUNITATI	<ul style="list-style-type: none"> • Imbunatatirea conditiilor infrastructurii fizice si de utilitati; • Incurajarea unor noi forme de turism (de agrement, rural, ecologic); • Extinderea retelei de ferme si gospodarii autorizate pentru practicarea agro-turismului; • Disponibilitatea unor resurse suplimentare, posibil a fi accesate prin utilizarea programelor de finantare ale Uniunii Europene.
AMENINTARI	<ul style="list-style-type: none"> • Reactia redusa a mediului local la schimbarile si provocarile zilelor noastre, conducand la scaderea competitivitatii teritoriului comunei, in favoarea altor teritorii, considerate mai interesante de catre turisti si investitorii in turism; • Nepromovarea suficienta a zonei pentru atragerea turistilor; • Migrarea turistica catre alte regiuni care isi exploateaza potentialul.

Educatie si cultura

PUNCTE TARI	<ul style="list-style-type: none"> • Existenta in comuna a 4 unități invatamant (2 grădinițe si 2 școli); • Personal didactic implicat; • Existenta unei sali de sport • Existenta in comuna a unui camin cultural; • Existenta a 3 biserici pe teritoriul comunei • Existenta a 2 biblioteci
PUNCTE SLABE	<ul style="list-style-type: none"> • Populatia scolarizata in invatamantul primar si invatamantul gimnazial in scadere datorita scaderii demografice a populatiei; • Insuficienta cuprinderii scolarilor in invatamantul liceal, in comuna nu exista liceu; • Nivelul relativ redus al pregatirii scolare si respectiv profesionale a majoritatii locuitorilor comunei.
OPORTUNITATI	<ul style="list-style-type: none"> • Amenajare si dotare spatiu de joaca si recreere; • Extinderea si modernizarea caminului cultural; • Existenta unor programe comunitare si nationale de asigurare a accesului la educatie pentru populatiile dezavantajate; • Modernizare sala de sport in comuna Padina.
AMENINTARI	<ul style="list-style-type: none"> • Scaderea gradului de instructie scolara a populatiei tinere; • Scaderea natalitatii datorita nesigurantei zilei de maine; • Cresterea negativa a sporului migratoriu; • Accentuarea procesului de imbatranire a populatiei.

CAPITOLUL V

OBIECTIVELE STRATEGIEI LOCALE DE DEZVOLTARE DURABILĂ

Strategia de dezvoltare a comunei Padina pentru perioada 2021 - 2027, a fost realizată pe o perioadă de 7 ani. Aceasta urmărește dezvoltarea durabilă prin valorificarea potențialului local pentru a fi în concordanță cu obiectivul general național și european.

Acesta vizează **"reducerea cât mai rapidă a disparităților de dezvoltare socio-economică între România și Statele Membre ale Uniunii Europene"**.

Strategia este un instrument de planificare a obiectivelor care reflectă nevoile actuale ale comunității și atingerea acestora în viitor. Odată cu intrarea României în Uniunea Europeană va fi necesar să ajungem la un nivel de trai similar celorlalte țări integrate, prin atingerea unui produs intern brut (PIB - indicator macroeconomic care reflectă suma valorii de piață a tuturor mărfurilor și serviciilor destinate consumului final, produse în toate ramurile economiei în interiorul unui stat în decurs de un an) de 55%. Pentru atingerea acestui obiectiv, România va beneficia în perioada 2021-2027 de finanțări pe diverse domenii.

Conceptul de dezvoltare durabilă (sustenabilă) s-a cristalizat în timp, pe parcursul mai multor decenii, în cadrul unor dezbateri științifice aprofundate pe plan internațional și a căpătat valențe politice precise în contextul globalizării.

În istoria recentă, prima semnalare a faptului ca evoluțiile economice și sociale ale statelor lumii și ale omenirii în ansamblu nu mai pot fi separate de consecințele activității umane asupra cadrului natural s-a făcut în raportul din 1972 al Clubului de la Roma intitulat Limitele creșterii (Raportul Meadows).

Documentul sintetiza datele privind evoluția a cinci parametri (creșterea populației, impactul industrializării, efectele poluării, producția de alimente și tendințele de epuizare a resurselor naturale), sugerând concluzia ca modelul de dezvoltare practicat în acea perioadă nu poate fi susținut pe termen lung.

Problematica raporturilor dintre om și mediul natural a intrat în preocupările comunității internaționale începând cu prima Conferință a ONU asupra Mediului (Stockholm,

1972) și s-a concretizat în lucrările Comisiei Mondiale pentru Mediu și Dezvoltare, instituite în 1985.

Dezvoltarea durabilă a devenit un obiectiv politic al Uniunii Europene începând cu anul 1997, prin includerea sa în Tratatul de la Maastricht. În anul 2001, Consiliul European de la Goteborg a adoptat Strategia de Dezvoltare Durabilă a Uniunii Europene, căreia i-a fost adăugată o dimensiune externă la Barcelona, în anul 2002.

Necesitatea adaptării spațiului românesc la cerințele UE se răsfrânge prin necesitatea fiecărei autorități locale de a se adapta la cerințele UE. Lucrarea prezintă analizează elementele specifice comunei Padina, atât din punct de vedere economic, social, al infrastructurii, cât și din punct de vedere al resurselor umane și al teritoriului. Pornind de la angajamentele pe care România și le-a asumat pentru perioada 2021-2027, strategia de dezvoltare locală a comunității își propune o dezvoltare durabilă a localității în contextul european. Strategia are la bază informații obținute atât de la Institutul Național de Statistică, de la Uniunea Europeană, cât și informații obținute în urma unor studii, rapoarte, cercetări, strategii și norme locale, județene, regionale, naționale și europene. A fost, de asemenea, implicată populația localității, angajații din Primăria comunei Padina, prin întâlniri cu lideri de opinie, întâlniri cu oameni de afaceri locali, chestionare, studii.

Pentru o punere în practică adecvată a strategiei, trebuie respectate următoarele condiții:

- acordul și susținerea din partea consiliului local și a comunității;
- susținerea din partea sectorului privat, îndeosebi a componentei economice;
- informarea permanentă a comunității cu privire la progresul punerii în aplicare;
- monitorizarea permanentă stadiului atingerii obiectivelor propuse.

Cele șapte caracteristici ale strategiilor sunt următoarele (CSaTH M., 1993): imagine asupra viitorului, creativitate, flexibilitate, activitate, create pentru acțiune, orientare spre schimbare, orientare spre un câștig durabil. O strategie nu doar reacționează la schimbări, prin faptul că ia în considerare influențele diferiților factori interni și/sau externi ai regiunii țintă, dar conține și elemente proactive, construind posibile planuri și programe ce urmează a fi aplicate pentru diferite situații ce ar apărea pe parcurs. Principiul acțiunii care stă la baza unei strategii de dezvoltare se datorează faptului că ea este compusă de programe, a căror aplicare implică acțiune concretă direcționată spre îmbunătățirea situației regiunii țintă. Orientarea spre schimbare reiese din faptul că strategiile urmăresc elaborarea unui pachet de programe care, odată implementate, să ducă la schimbare pe plan social, la o mai bună valorificare a

potențialului local, precum și orientarea activităților de dezvoltare în concordanță cu procesele înregistrate pe plan local.

Strategia de dezvoltare locală a comunei Padina s-a realizat la inițiativa autorităților locale, în contextul în care cadrul de dezvoltare aplicat până în anul 2007 se rezuma doar la Planul Urbanistic General. Cu alte cuvinte, era vorba de o viziune strict tehnică, limitată la perspectiva amenajării teritoriului, ce s-a dovedit insuficientă pentru coordonarea eforturilor de rezolvare a problemelor din ce în ce mai complexe. Noua abordare, prin intermediul Strategiei, permite administrației publice și celorlalți actori locali (cetățeni, societăți comerciale etc.) să își planifice acțiunile, dezvoltarea și afacerile, astfel încât să răspundă nevoilor locale și să valorifice oportunitățile de dezvoltare identificate de Strategie. Pentru a asigura eficiența eforturilor de elaborare a Strategiei, s-a optat pentru o metodologie precisă, care a inclus elemente importante de implicare directă a comunității locale, prin solicitarea de puncte de vedere, chestionare, interviuri, plecând de la premisele ca reprezentanții și liderii locali să aibă interesul, bazele și cunoștințele necesare pentru a reprezenta diversele interese locale. Lipsa exercițiului democratic de implicare constructivă în viața comunității și unicitatea acestui gen de activitate în mediul orașului au făcut dificilă realizarea acestui aspect metodologic. Astfel, elaborarea Strategiei de dezvoltare locală a presupus un efort asumat de către autoritatea executivă de la nivel local - primar, cu sprijinul echipei de consultanță.

Strategia de Dezvoltare Locală se adresează comunității locale, care și-a aratat interesul pentru obiectivele prezentei strategii și pe care le susținem.

Principalele obiective privind dezvoltarea durabilă a comunei Padina constau în:

- dezvoltarea infrastructurii de bază a comunei;
- protecția mediului;
- întărirea coeziunii sociale și reducerea sărăciei;
- dezvoltarea și promovarea turismului;
- regenerare rurală.

Formularea strategiei porneste de la următoarele premise:

- să îmbunătățească condițiile de viață ale locuitorilor (locuințe și locuri de muncă la standarde europene);
- să ridice standardul calitativ al designului comunei, al construcțiilor, serviciilor și al imaginii în general;

- sa ofere oportunitati pentru interventia sectorului privat in operatiunile comunei, fie sub forma investitiilor directe in proiecte izolate, fie sub forma parteneriatelor sau consultarilor permanente intre parteneri;
- sa permita o anumita flexibilitate de adaptare la inevitabilele schimbari ce au loc in comuna. De aceea, procesul de planificare trebuie sa fie creativ, participativ si anticipativ.

In conformitate cu premisele de formulare a strategiei si cu perspectivele de dezvoltare a comunei Padina, conceptul strategic trebuie formulat astfel incat transpunerea sa intr-un plan strategic sa asigure un pachet de actiuni care vor conduce la cresterea economică, cresterea bazei de impozitare, crearea de locuri de muncă si imbunatatirea calitatii mediului de viata al comunitatii.

Conceptul strategic de dezvoltare se traduce astfel printr-o dezvoltare economică datorata pozitiei geostrategice a comunei, determinata de atragerea de firme/activitati economice/investitii. In acest sens, trebuie urmate doua puncte prioritare: cresterea gradului de atractivitate a comunei (prin imbunatatirea imaginii, a calitatii vietii, prin revitalizare rurala) si facilitati de atragere a firmelor private (prin investitii in infrastructura, oferta de terenuri si cladiri, servicii strategice, facilitati fiscale, etc.)

Avand in vedere ca o localitate nu este un sistem inchis, iar realizarea celor cinci obiective generale se intemeiaza pe aplicarea unui management care sa conduca la dezvoltare si/sau regenerare rurala, politicile, planificarea strategica rurala, precum si realizarea programelor si proiectelor se vor face cu respectarea urmatoarelor principii:

- dezvoltarea durabila, astfel incat pe termen lung sa se produca schimbari majore de cultura si atitudine in ceea ce priveste utilizarea resurselor de catre populatie si operatorii de piata;
- intarirea capacitatii institucionale: prin management eficient, definirea serviciilor publice in raport cu resursele financiare actuale, cu obiectivele dezvoltarii durabile, precum si cu doleantele si cerintele comunitatii;
- twining municipal in scopul schimbului de informatii intre comune cu privire la utilizarea celor mai bune practici (in managementul rural sau managementul de proiect);
- realizarea programelor si proiectelor prin parteneriat public-privat;
- realizarea acelor programe si proiecte pe care sectorul privat nu le poate realiza;

- integrarea politicilor atat pe orizontala, pentru a se realiza un efect sinergic simultan intre sectoare, cat si pe verticala, avand in vedere corelarea si integrarea politicilor de dezvoltare a comunei cu politicile de dezvoltare ale judetului si ale regiunii din care face parte;
- managementul resurselor, ce presupune integrarea fluxurilor de resurse energetice, materiale, financiare si umane, precum si integrarea fluxurilor de resurse energetice si materiale intr-un ciclu natural;
- utilizarea mecanismelor de piata pentru a atinge tinta durabilitatii, respectiv emiterea de reglementari pentru eco-taxe si functionarea utilitatilor publice in sistem de piata, evaluarea investitiilor dupa criterii de mediu, luarea in considerare a problemelor de mediu la intocmirea bugetului local;
- descentralizarea managementului in sectorul energetic;
- design-ul durabil arhitectonic in temeiul caruia se stabilesc reguli privitoare la materialele de constructii, design-ul unei cladiri, bioclimatul, densitatea cladirilor intr-un areal, orientarea spatiala a cladirilor, „structure verzi” in jurul cladirilor, microclimat, eficienta energetica;
- realizarea unui program sau proiect fara a afecta cultura unei comunitati, ori pentru a recupera mostenirea culturala a unei comunitati si/sau traditiile Intregii comunitati locale;
- interzicerea multiplicarii serviciilor publice, daca acestea nu servesc unei nevoi locale;
- fixarea regulilor de utilizare rationala a terenurilor pentru toate proiectele de dezvoltare in baza planului de urbanism general, ca instrument de planificare spatiala;
- analiza capacitatii tehnice de executie;
- evaluarea eficientei utilizarii resurselor financiare si umane;
- evaluarea viabilitatii financiare a unui program sau proiect prin prisma veniturilor fiscale obtinute;
- identificarea nevoilor comunitatii locale si a prioritatilor acesteia;
- corespondenta intre lansarea unui program sau proiect si nevoile comunitatii;
- evaluarea nevoilor comunitatilor sarace si a capacitatii administratiei locale de a asigura accesul acestora la locuinta, locuri de muncă si serviciile publice de baza;
- protectia mediului inconjurator;

- realizarea unui program sau proiect in parteneriat cu sectorul privat, ori realizarea unui program sau proiect de catre sectorul privat, pentru a transfera costurile unei investitii, daca exista oportunitatea de a obtine profituri viitoare;
- asigurarea publicitatii informatiilor cu impact in investitii (informatii topografice, informatii statistice privind economia locala si regionala, regulamentul de urbanism, planul de urbanism general si planurile de urbanism zonal).

Principiile de realizare sau de reabilitare a unei zone de locuit potrivit planului de urbanism general, conform Agendei Habitat de la Istanbul-1996, sunt:

- planificarea unei intregi zone de locuit va fi integrata astfel incat sa cuprinda cladiri de locuit (individuale sau colective potrivit sistemului de design arhitectonic), cladiri cu destinatie comerciala, parcuri, scoli si infrastructura edilitara necesara pentru nevoile zilnice ale rezidentilor;
- zona de locuit va contine o diversitate de cladiri;
- in situatia in care in zona sunt cladiri istorice (din patrimoniul national cultural), acestea vor fi reabilitate (fatada si interior), fara a afecta proiectul in baza caruia s-a construit. In nici un caz, aceste cladiri nu vor fi transformate sau demolate;
- zona de locuit va avea un centru care combina functiunile comerciale, cu cele civice, culturale si de agrement;
- zona va contine spatii deschise in forma de scuar, spatii de verdeata sau parcuri;
- spatiile deschise vor avea un design care sa incurajeze prezenta rezidentilor si pentru a intari relatiile in cadrul comunitatii sau comunitatilor din acea zona functionala;
- terenurile naturale - forestiere, cu vegetatie florala sau cu luciu de apa vor fi pastrate pe cat posibil sau integrate in parcuri;
- comunitatile vor respecta regulile de conservare a resurselor si de reducere a deseurilor;
- comunitatile vor utiliza in mod rational resursele de apa;
- orientarea strazilor si plasamentul cladirilor vor contribui la cresterea eficientei energetice.

V.1 Obiective generale

Principalele obiective ale strategiei de dezvoltare locale a comunei Padina sunt:

- ▶ Asigurarea conditiilor pentru crearea unor activitati rentabile in agricultura, zootehnie si alte ramuri ale economiei;
- ▶ Acoperirea terenurilor neproductive si a terenurilor degradate prin plantarea arborilor;
- ▶ Protejarea mediului prin conformarea progresiva cu standardele de mediu din Uniunea Europeana pe care România va trebui sa le atinga in totalitate;
- ▶ Optimizarea sistemului de sanatate local;
- ▶ Garantarea accesului neingradit al populatiei si al consumatorilor economici la infrastructura (apa, canalizare, distributie gaze, cai de transport, telefonie);
- ▶ Dezvoltarea turismului si a sectorului conex;
- ▶ Ajustarea la standardele europene a scolilor si gradinitelor;
- ▶ Luarea de masuri pentru excluderile sociale, a inlaturarii dezechilibrelor sociale si cresterea ratei de ocupare prin crearea de noi oportunitati investitionale.

V.2. Obiective specifice

V.2.1. Agricultură și dezvoltare rurală

Agricultura

- ▶ Dezvoltarea agriculturii prin utilizarea unor tehnici specifice si constituirea unor sisteme pentru adaptabilitatea la conditiile climatice;
- ▶ Varietatea activitatilor in domeniile zootehnice si agricole generatoare de venit la bugetul local;
- ▶ Sprijinirea organizarii de asociatii ale producatorilor comunei pentru a beneficia de oportunitatile care decurg din aceasta;

- ▶ Profitabilizarea practicilor agricole pentru a facilita și productivitatea lucrării aplicate pe terenurile agricole.

Silvicultura

- ▶ Plantarea arborilor pe terenurile neproductive ale comunei;
- ▶ Conservarea și protejarea capitalului silvic al comunei

V.2.2. Infrastructură și Mediu

Transport

- ▶ Modernizarea drumurilor comunale care deservește nevoilor curente ale locuitorilor și activităților economice;
- ▶ Corelarea sistemului de transport al persoanelor sau de marfuri.

Utilități

- ▶ Inițierea sistemelor de furnizare a gazelor naturale și de canalizare capabile să deservească tuturor locuitorilor comunei;
- ▶ Dotările lucrărilor de interes public extinse pentru diversificarea serviciilor publice arondate spațiului rural;
- ▶ Restaurarea clădirilor din patrimoniu și punerea în valoare a acestora;
- ▶ Respectarea regulilor de folosire durabilă a terenurilor din comuna.

Sănătate

- ▶ Îmbunătățirea serviciilor de asistență medicală;
- ▶ Oferirea unor servicii medicale de calitate către cetățenii comunei Padina;
- ▶ Influențarea în mod sistematizat și organizat a populației cu privire la accesarea serviciilor de sănătate la o perioadă regulată de timp pentru prevenirea situațiilor de urgență prin susținerea și promovarea modului de viață sănătos.

Mediu

- ▶ Prevenirea poluării și păstrarea calității aerului;

- ▶ Informarea populației asupra riscurilor cauzate de deversarea apelor uzate în locuri neamenajate;
- ▶ Folosirea echilibrată a resurselor de apă și prevenirea poluării;
- ▶ Susținerea și informarea practicilor de agricultură ecologică;
- ▶ Înființarea sistemului de epurare a apelor uzate;
- ▶ Înlăturarea deșeurilor de pe domeniul public;
- ▶ Organizarea mecanismelor de colectare selectivă a deșeurilor;
- ▶ Crearea unui sistem integrat de gestionare a deșeurilor;
- ▶ Acoperirea suprafețelor degradate prin plantarea arborilor pentru prevenirea degradării terenurilor;
- ▶ Amenajarea unui parc comunal.

V.2.3. Economie

Economie

- ▶ Sprijinirea și promovarea unei industrii diversificate, mobile și capabile să dea posibilitatea de împlinire profesională și materială a locuitorilor comunei Padina;
- ▶ Economie productivă de venit la bugetul local;
- ▶ Constituirea unei industrii nepoluante și durabile.

Comerț și servicii

- ▶ Diversificarea de servicii oferite către cetățenii comunei Padina, prin mărirea numărului societăților comerciale;
- ▶ Promovarea și susținerea unor tehnici eficiente de marketing pentru atragerea turiștilor în comună.

Mediu de afaceri

- ▶ Protejarea întreprinderilor mici care desfășoară activități productive și participă la dezvoltarea zonei.

V.2.4. Turism

- ▶ Promovarea produselor turistice cu oferte variate pentru atragerea turistilor;
- ▶ Pregatirea prin programe speciale a practicantilor de agroturism zonal;
- ▶ Sustinerea prin actiuni eficiente de promovare a evenimentelor locale;
- ▶ Promovarea de masuri eficiente in vederea dezvoltarii zonei.

V.2.5. Educație și cultură*Invățământ*

- ▶ Accesul la un sistem educational performant, flexibil si adaptat conditiilor din mediul rural;
- ▶ Organizarea unei baze materiale capabile sa multumeasca nevoile legate de actul educational;
- ▶ Orientarea si sprijinirea persoanelor tinere in domeniul formarii profesionale;
- ▶ Crearea premiselor, oportunitatilor pentru reconversia profesionala a persoanelor adulte.

Cultură

- ▶ Instruirea si transmiterea practicilor traditionale generatiilor viitoare;
- ▶ Accesul transparent la sursele de informare traditionale si moderne;
- ▶ Structura spatiilor destinate activitatilor socio-culturale in concordanta cu necesitatile si mijloacele moderne;
- ▶ Reabilitarea si extinderea caminelor culturale din comuna Padina.

V.2.6. Resurse Umane*Populația*

- ▶ Organizarea de conditii atractive pentru tineri, atat pentru cei din comuna cat si pentru cei din exteriorul comunei pentru atragerea acestora in comuna;
- ▶ Crearea de facilitati si conditii pentru familiile de tineri.

Piața muncii

- ▶ Atragerea investitorilor pe plan local pentru crearea de locuri de muncă;
- ▶ Crearea de posibilitati pentru reconversia profesionala in sectoarele importante de pe piata forței de muncă.

Servicii Sociale

- ▶ Sustinerea si dezvoltarea serviciilor de asistenta sociala pentru persoanele aflate in dificultate (minori, persoane varstnice, persoane cu dizabilitati);
- ▶ Intarirea legaturilor dintre Administratia Publica Locala si societatea civila pentru rezolvarea problemelor de interes comunitar.

CAPITOLUL VI

PLANUL LOCAL DE ACȚIUNE PENTRU

DEZVOLTAREA DURABILĂ

VI.1. Considerații generale

Planul Local de Actiune –este instrument de planificare si implementare, contine un set de elemente pe domenii de activitate ce se aplica intr-un termen determinat in scopul realizarii obiectivelor generale stabilite intr-o strategie.

Modul de realizare al Planului Local de Actiune trebuie sa corespunda termenului fixat pentru realizarea Strategiei de Dezvoltare Locala.

Planul Local de Actiune este procesul participativ de dezvoltare a unui plan relativ scurt care are la baza resurse disponibile pentru a atinge obiective limitate, de obicei intr-o zona bine stabilita.

Stabilirea Planului Local de Actiune se va face in intrevale cat mai scurte, astfel incat tintele fixate sa tina cont de situația macroeconomică atat la nivel national, regional si local cat si de parerile cetatenilor comunei.

VI.2. Principii și condiții

Pentru realizarea Planului Local de Actiune, primăria comunei Padina, ca autoritate publică locală, trebuie să-și întarească capacitatea instituțională la toate nivelele de decizie și execuție, aceasta presupunând atragerea și furnizarea de resurse financiare suficiente și mobilizarea resurselor umane, identificarea celor mai eficiente mecanisme de comunicare, dar și analizarea cadrului administrativ de alocare a responsabilităților.

Rezolvarea problemelor curente, cât și a celor de perspectivă depinde în foarte mare măsură de gradul de competență al conducerii administrației publice locale.

Inchegarea capacității instituționale este un proces de durată în care administrația publică trebuie să acționeze pentru schimbarea radicală a atitudinii funcționarului public față de accesul cetățenilor la activitatea administrației.

În acest sens o principală preocupare a autorității publice locale a fost de armonizare a procedurilor administrative cu cele ale Uniunii Europene.

VI.3. Obiective generale

Principalele obiective ale strategiei de dezvoltare locală a comunei Padina sunt:

- Garantarea accesului la infrastructură (apa, canalizare, distribuție gaze, cai de transport) al populației și al consumatorilor economici;
- Organizarea în conformitate cu necesitățile și standardele europene a școlilor și grădinițelor;
- Optimizarea și dezvoltarea infrastructurii de transport, telecomunicații și energie;
- Protejarea mediului prin conformarea progresivă cu standardele de mediu din Uniunea Europeană pe care România va trebui să le atingă în totalitate;
- Optimizarea sistemului de sănătate local;
- Garantarea condițiilor pentru crearea unor activități rentabile în zootehnie și agricultură;
- Sustinerea sectorului turistic de agrement în special;
- Construcția de camine sociale pentru copii și bătrâni;
- Combaterea excluziei și dezechilibrelor sociale prin crearea de noi oportunități investitoriale.

- Atragerea de investitii interne/externe prin parteneriat, concesionare sau alte forme legale, cu suprafete de teren aflate in domeniul public/privat al comunei, pentru a crea cat mai multe locuri de muncă.

VI.4. Consolidarea capacității instituționale a primăriei

Condițiile de baza ale unei dezvoltari social - economice rapide sunt sustinerea si participarea activa, respectarea legilor si onorarea obligatiilor autoritatii publice locale, precum si implicarea cetatenilor la luarea deciziilor in ceea ce priveste rezolvarea propriilor probleme.

In acest scop autoritatea publica locala, fiind o interfata intre cetatean si institutiile statului, trebuie sa elaboreze si sa dezvolte un sistem de administrare bazat pe promovarea autonomiei locale reale si consolidarea cadrului institutional.

Activitatea publica locala va fi orientata spre:

- Sprijinirea dezvoltarii comunitatii in scopul rezolvării tuturor problemelor comunei;
- Sustinerea dezvoltarii infrastructurii prioritare pentru comunitate (aprovizionarea cu apa, caldura, energie electrica, etc.);
- Sporirea responsabilitatii persoanelor cu functii de raspundere pentru depasirea limitelor stabilite de cheltuieli si utilizarea neeconomică a alocatiilor bugetare;
- Controlarea stricta a bugetului local si distribuirea lui in mod eficient;
- Ajustarea in continuare a cheltuielilor bugetare la posibilitatile reale de acumulare a veniturilor la buget.

Eficientizarea gestionarii mijloacelor publice, prin:

- Organizarea licitatiilor de cumparare pentru achizitionarea de marfuri, lucrari si servicii pentru necesitatile institutiilor bugetare din banii publici;
- Stoparea cresterii volumului de cheltuieli, inclusiv prin reducerea numarului de personal angajat in institutiile bugetare, acolo unde este cazul;

- Reevaluarea întregului sistem de servicii publice și transmiterea unor activități către sfera privată.

Consolidarea finanțelor publice:

- Asigurarea cu surse financiare a măsurilor pentru satisfacerea necesităților social-economice și culturale ale populației, pentru dezvoltarea comunei;
- Întreprinderea unor măsuri concrete pentru acumularea veniturilor proprii și menținerea echilibrului bugetar;
- Constituirea de fonduri extrabugetare pentru susținerea unor programe de interes local;
- Susținerea dezvoltării antreprenoriatului ca motor de creștere a economiei de piață.

Stabilirea și promovarea parteneriatului:

- Sprijinirea organizațiilor nonguvernamentale;
- Participarea la proiecte investitoriale comune cu sectorul economic în domeniile social, cultural și de mediu.

Consolidarea managementului administrației

publice locale constă în:

a. Dezvoltarea managementului resurselor umane

- Preocuparea autorității locale pentru pregătirea continuă a funcționarilor publici pe domeniile prioritare dezvoltării comunei.

b. Dezvoltarea nivelului de pregătire profesională

- Identificarea necesităților și oportunităților de instruire;
- Corelarea necesităților cu potențialul uman existent;
- Identificarea unui sistem de training adecvat.

c. Folosirea eficientă a resurselor umane

- Identificarea regulamentului de organizare și funcționare a personalului și a

regulamentului de ordine internă;

- Personalul trebuie să lucreze în domenii de activitate bine definite.

d. Creșterea responsabilității și a independenței profesionale

- Responsabilitatea funcționarilor publici în conformitate cu prevederile legale;
- Conștientizarea importanței activității fiecărui angajat;
- Transparența funcționării sistemului instituțional pentru fiecare angajat;
- Acordarea de stimulente financiare în funcție de eficiența și competitivitatea activităților depuse.

e. Schimbarea de fond a raportului dintre administrație și cetățean

- Serviciul public orientat în folosul cetățeanului;
- Eliminarea blocajelor birocratice cu care sunt confrunțați cetățenii și agenții economici;
- Întărirea și extinderea cadrului de participare a societății civile la procesul decizional;
- Crearea unei strategii de comunicare operativă cu cetățenii;
- Implementarea unui sistem de management al calității.

f. Realizarea unui sistem de monitorizare a calității serviciilor publice

- Administrarea eficientă a banilor publici;
- Dezvoltarea comunei prin implementarea de proiecte cu finanțare nerambursabilă;
- Cheltuirea eficientă a veniturilor.

g. Dezvoltarea managementului informațiilor

- Corelarea și integrarea bazelor de date din instituție;
- Analizarea nevoilor în domeniul software.

VI.5. Proiecția financiară

Planificarea strategică din punct de vedere financiar este greu de realizat datorită schimbărilor legislației. Din aceeași cauză, bugetul local pe următorii 7 ani nu se poate exprima exact.

Repartizarea veniturilor arată gradul mare de dependență față de bugetul de stat și necesitatea alocării unor sume care să permită macar asigurarea unui buget minim de funcționare.

VI.6. Obiectivele specifice si actiuni propuse

Agricultura, silvicultura si dezvoltare rurala

Obiective	Finantare	Perioada de timp	Institutiile/ departamente responsabile	Parteneriat	Monitorizare
Optimizarea conditiilor pentru sprijinirea activitatilor rentabile in zootehnie si agricultura	Buget local Programe de finantare	2 ani	Primaria Padina Directia Agricola	Parteneriat public - privat	Primaria Padina Directia Agricola
Oferirea de consultanta specializata pentru intreprinzatori agricoli	Buget local Programe de finantare	2 ani	Primaria Padina Directia Agricola	Parteneriat public - privat	Primaria Padina Directia Agricola
Sustinerea infiintarii de asociații a producătorilor comunei	Buget local Programe de finantare	2 ani	Primaria Padina Directia Agricola	Parteneriat public - privat	Primaria Padina Directia Agricola
Cresterea calitatii produselor agricole	Buget local Programe de finantare	2 ani	Primaria Padina Directia Agricola	Parteneriat public - privat	Primaria Padina Directia Agricola
Sprijinirea IMM in domeniul prelucrării primare a produselor	Firme Private	2 ani	Primaria Padina Directia Agricola	Parteneriat public - privat	Primaria Padina
Sustinerea dezvoltării IMM-urilor in domeniul zootehniei	Firme Private	2 ani	Primaria Padina Directia Agricola	Parteneriat public - privat	Primaria Padina

Infrastructura si mediu

Obiective	Finantare	Perioada de timp	Institutiile/departamente responsabile	Parteneriat	Monitorizare
Modernizare si extinderea rețelei de drumuri comunale	Buget local /Programe de finantare guvernamentale si din fonduri structurale	2 ani	Primaria Padina	Primaria Padina	Primaria Padina
Extinderea rețelei de alimentare cu apa	Programe de finantare guvernamentale si din fonduri structurale	2 ani	Primaria Padina	Primaria Padina	Primaria Padina
Infiintarea rețelei de canalizare	Buget local /Programe de finantare guvernamentale si din fonduri structurale	2 ani	Primaria Padina	Primaria Padina	Primaria Padina
Realizarea rețelei de alimentare cu gaze naturale	Programe de finantare guvernamentale si din fonduri structurale	2 ani	Primaria Padina	Primaria Padina	Primaria Padina
Realizarea unui sistem de colectare si depozitare a deseurilor	Programe de finantare guvernamentale si din fonduri structurale	3 ani	Primaria Padina	Primaria Padina	Primaria Padina
Amenajarea unui parc comunal	Programe de finantare guvernamentale si din fonduri structurale	1 ani	Primaria Padina	Primaria Padina	Primaria Padina

Obiective	Finantare	Perioada de timp	Institutii/ departamente responsabile	Parteneriat	Monitorizare
Sprijinirea firmelor locale prin asigurarea resurselor umane	Buget local si fonduri atrase	2 ani	Primaria Padina	Parteneriat public - privat	Primaria Padina
Sustinerea investitorilor straini care doresc sa investeasca in zona	Firme private	3 ani	Primaria Padina	Parteneriat public - privat	Primaria Padina
Valorificarea bunurilor si serviciilor generate de capitalul natural din zona Padina	Firme private	3 ani	Primaria Padina	Parteneriat public - privat	Primaria Padina
Incurajarea dezvoltarii serviciilor din sectorul privat	Buget local si fonduri atrase	2 ani	Primaria Padina	Parteneriat public - privat	Primaria Padina
Sustinerea IMM	Programe de finantare guvernamentale si din fonduri structurale	3 ani	Primaria Padina	Primaria Padina	Primaria Padina
Crearea cadrului prielnic consultantei pentru afaceri	Buget local si fonduri atrase	2 ani	Primaria Padina	Parteneriat public - privat	Primaria Padina

Obiective	Finantare	Perioada de timp	Institutiile/ departamente responsabile	Parteneriat	Monitorizare
Promovarea zonei Padina prin actiuni eficiente de marketing	Fonduri atrase	2 ani	Primaria Padina	Parteneriat public - privat	Primaria Padina
Stimularea si sprijinirea practicantilor de agroturism	Fonduri atrase	1 an	Primaria Padina	Parteneriat public - privat	Primaria Padina
Sustinerea si promovarea evenimentelor locale	Buget local Fonduri atrase	2 ani	Primaria Padina	Parteneriat public - privat	Primaria Padina
Restaurarea, consolidarea si conservarea obiectivelor de patrimoniu cultural si natural din spatiul rural in vederea introducerii acestora in circuitul turistic	Buget local Programe de finantare guvernamentale si din fonduri structurale	2 ani	Primaria Padina	Parteneriat public - privat	Primaria Padina

Educatie si cultura

Obiective	Finantare	Perioada de timp	Institutiile/ departamente responsabile	Parteneriat	Monitorizare
Modernizarea scolilor si gradinitelor din comuna Padina	Buget local Programe de finantare guvernamentale si din fonduri structurale	3 ani	Primaria Padina	Parteneriat public	Primaria Padina
Extindere si reabilitare camin cultural, elaborarea de studii privind patrimoniul cultural cu posibilitatea de valorificare a acestora si punerea lor la dispozitia comunitatii prin intermediul caminului cultural	Buget local Programe de finantare guvernamentale si din fonduri structurale	3 ani	Primaria Padina	Parteneriat public	Primaria Padina

Sanatate si protectie sociala

Obiective	Finantare	Perioada de timp	Institutiile/ departamente responsabile	Parteneriat	Monitorizare
Amenajarea si dotarea unui centru de joaca si recreere pentru copii comunei	Buget local /Programe de finantare guvernamentale si din fonduri structurale	3 ani	Primaria Padina	Parteneriat public	Primaria Padina
Amenajarea si dotarea aferenta pentru centre de ingrijire batrani si persoane cu nevoi speciale	Buget local /Programe de finantare guvernamentale si din fonduri structurale	3 ani	Primaria Padina	Parteneriat public	Primaria Padina

CAPITOLUL VII
PORTOFOLIUL DE PROIECTE PRIORITYRE
PENTRU PERIOADA 2021 – 2027

MODERNIZAREA INFRASTRUCTURII RUTIERE LOCALE	
MANAGER DE PROIECT / SOLICITANT	Consiliul Local Padina
VALOAREA PROIECTULUI (estimativ):	Neevaluata inca
SURSA DE FINANTARE	Buget local Fonduri europene Fonduri guvernamentale Fond european pentru dezvoltare rurala Programul Operational Regional
ASISTENTA FINANCIARA NERAMBURSABILA	
FONDUL EUROPEAN	FEADR Fond European pentru Dezvoltare Rurala POR Programul Operational Regional Alte fonduri europene
DOMENIU DE APLICABILITATE	Crearea si modernizarea infrastructurii fizice de baza
AUTORITATEA DE MANAGEMENT	Ministerul Agriculturii si Dezvoltarii Rurale Ministerul Lucrărilor Publice, Dezvoltării Și Administrației
ORGANISM INTERMEDIAR	Agentia de Plati pentru Dezvoltare Rurala si Pescuit Oficiul Judetean de Plati pentru Dezvoltare Rurala si Pescuit Agentia pentru Dezvoltare Regionala
LOCALIZAREA PROIECTULUI	
ROMANIA REGIUNEA PROIECTULUI JUDETUL LOCALITATEA	Regiunea 2 – Sud Est Buzau Padina

DESCRIEREA PROIECTULUI	
OBIECTIVE	Modernizarea drumurilor locale va avea efecte benefice asupra dezvoltării economice viitoare a comunei prin conectarea diferitelor zone la drumurile locale, îmbunătățirea legăturilor rutiere cu comunele învecinate și cu satele componente. Va deveni o zonă de interes atât pentru investitori cât și pentru turiștii care tranzitează comuna.
REZULTATELE OBTINUTE	<ul style="list-style-type: none"> - reabilitarea și consolidarea rețelei de drumuri locale; - accesul populației la locuri de muncă, servicii medicale, educație, cultură, recreere; - consolidarea terenurilor afectate de alunecări; - fluidizarea transportului de marfuri cu impact direct asupra dezvoltării economice echilibrate
POTENTIALI BENEFICIARI AI PROIECTULUI/GRUPUL TINTA	<ul style="list-style-type: none"> - locuitorii comunei Padina; - potențialii investitori; - participanții la traficul rutier care tranzitează comuna;
ACTIVITĂȚILE PROIECTULUI	<p>Realizarea studiului de fezabilitate Elaborarea proiectului tehnic Aprobarea începerii proiectului Pregătirea și depunerea cererii de finanțare Contractarea proiectului Organizarea licitațiilor Monitorizare, evaluare, control Auditul proiectului</p>
DURATA PROIECTULUI	36 luni
JUSTIFICAREA NECESITĂȚII IMPLEMENTĂRII PROIECTULUI	Proiectul este cuprins ca obiectiv în Strategia de Dezvoltare Locală. De asemenea, în cadrul consultării opiniei publice realizate în procesul de elaborare a strategiei de dezvoltare locală, a fost remarcată importanța unanim exprimată a locuitorilor comunei.

EXTINDEREA SI MODERNIZAREA TROTUARELOR DIN COMUNA	
MANAGER DE PROIECT / SOLICITANT	Consiliul Local Padina
VALOAREA PROIECTULUI (estimativ):	Neevaluata inca
SURSA DE FINANTARE	Buget local Fonduri europene Fonduri guvernamentale Fond european pentru dezvoltare rurala Programul Operational Regional
ASISTENTA FINANCIARA NERAMBURSABILA	
FONDUL EUROPEAN	FEADR Fond European pentru Dezvoltare Rurala POR Programul Operational Regional Alte fonduri europene
DOMENIU DE APLICABILITATE	Crearea si modernizarea infrastructurii fizice de baza
AUTORITATEA DE MANAGEMENT	Ministerul Agriculturii si Dezvoltarii Rurale Ministerul Lucrărilor Publice, Dezvoltării Şi Administraţiei
ORGANISM INTERMEDIAR	Agentia de Plati pentru Dezvoltare Rurala si Pescuit Oficiul Judetean de Plati pentru Dezvoltare Rurala si Pescuit Agentia pentru Dezvoltare Regionala
LOCALIZAREA PROIECTULUI	
ROMANIA REGIUNEA PROIECTULUI JUDETUL LOCALITATEA	Regiunea 2 – Sud Est Buzau Padina
DESCRIEREA PROIECTULUI	
OBIECTIVE	Prin realizarea acestui proiect se urmareste imbunatatirea accesului

	populatiei si agentilor economici la infrastructura de baza.
REZULTATELE OBTINUTE	- reabilitarea si consolidarea retelei de drumuri locale; - investitii noi in dezvoltarea comunei.
POTENTIALI BENEFICIARI AI PROIECTULUI/GRUPUL TINTA	- locuitorii comunei Padina; - potentiali investitori; - participantii la traficul rutier care tranziteaza comuna;
ACTIVITATILE PROIECTULUI	Realizarea studiului de fezabilitate Elaborarea proiectului tehnic Aprobarea inceperii proiectului Pregatirea si depunerea cererii de finantare Contractarea proiectului Organizarea licitatiilor Monitorizare, evaluare, control Auditul proiectului
DURATA PROIECTULUI	24 luni
JUSTIFICAREA NECESITATII IMPLEMENTARII PROIECTULUI	Proiectul este cuprins ca obiectiv in Strategia de Dezvoltare Locala. De asemenea, in cadrul consultarii opiniei publice realizate in procesul de elaborare a strategiei de dezvoltare locala, a fost remarcata importanta unanim exprimata a locuitorilor comunei.

MORNIZAREA/EXTINDEREA RETELEI DE ALIMENTARE CU APA POTABILA

MANAGER DE PROIECT / SOLICITANT	Consiliul Local Padina
VALOAREA PROIECTULUI (estimativ):	Neevaluata inca
SURSA DE FINANTARE	Buget local Fond european pentru dezvoltare rurala

ASISTENTA FINANCIARA NERAMBURSABILA

FONDUL EUROPEAN	FEADR Fond European pentru Dezvoltare Rurala Alte fonduri europene
DOMENIU DE APLICABILITATE	Crearea si modernizarea infrastructurii fizice de baza
AUTORITATEA DE MANAGEMENT	Ministerul Agriculturii si Dezvoltarii Rurale
ORGANISM INTERMEDIAR	Agentia de Plati pentru Dezvoltare Rurala si Pescuit Oficiul Judetean de Plati pentru Dezvoltare Rurala si Pescuit

LOCALIZAREA PROIECTULUI

ROMANIA REGIUNEA PROIECTULUI JUDETUL LOCALITATEA	Regiunea 2 – Sud Est Buzau Padina
---	---

DESCRIEREA PROIECTULUI

OBIECTIVE	Realizarea retelei de apa urmareste sa atinga urmatoarele obiective: <ul style="list-style-type: none"> - acoperirea necesarului de apa pentru noile locuinte cuprinse in intravilan; - utilizarea eficienta a resurselor de apa; - asigurarea serviciilor de apa la tarife accesibile; - asigurarea calitatii corespunzatoare a apei potabile in toata comuna;
------------------	--

	Realizarea rețelei de alimentare cu apă potabilă are ca obiectiv identificarea și realizarea unei soluții alternative de alimentare cu apă, precum forajele de mare adâncime.
REZULTATELE OBTINUTE	<ul style="list-style-type: none"> - accesul populației la infrastructura edilitară; - scăderea factorilor de risc pentru sănătatea populației; - îmbunătățirea condițiilor de viață a locuitorilor;
POTENTIALI BENEFICIARI AI PROIECTULUI/GRUPUL TINTA	<ul style="list-style-type: none"> - locuitorii comunei Padina; - potențiali investitori; - potențiali turiști;
ACTIVITĂȚILE PROIECTULUI	<p>Realizarea studiului de fezabilitate Elaborarea proiectului tehnic Aprobarea începerii proiectului Pregătirea și depunerea cererii de finanțare Contractarea proiectului Organizarea licitațiilor Monitorizare, evaluare, control Auditul proiectului</p>
DURATA PROIECTULUI	24 luni
JUSTIFICAREA NECESITĂȚII IMPLEMENTĂRII PROIECTULUI	<p>Stimularea cooperării între autoritățile locale și îmbunătățirea capacității acestora de a atrage credite pentru investiții.</p> <p>Proiectul este cuprins ca obiectiv în Strategia de Dezvoltare Locală.</p> <p>De asemenea, în cadrul consultării opiniei publice realizate în procesul de elaborare a strategiei de dezvoltare locală, a fost remarcată importanța unanim exprimată a locuitorilor comunei.</p>

**INFIINTAREA RETELEI DE CANALIZARE
SI A STATIEI DE EPURARE**

**MANAGER DE PROIECT /
SOLICITANT**

Consiliul Local Padina

**VALOAREA PROIECTULUI
(estimativ):**

Neevaluata inca

SURSA DE FINANTARE

Buget local
Fond european pentru dezvoltare rurala
Alte fonduri europene

ASISTENTA FINANCIARA NERAMBURSABILA

FONDUL EUROPEAN

FEADR
Fond European pentru Dezvoltare Rurala
Alte fonduri europene

DOMENIU DE APLICABILITATE

Crearea si modernizarea infrastructurii
fizice de baza

AUTORITATEA DE MANAGEMENT

Ministerul Agriculturii si Dezvoltarii Rurale

ORGANISM INTERMEDIAR

Agentia de Plati pentru Dezvoltare Rurala
si Pescuit
Oficiul Judetean de Plati pentru
Dezvoltare Rurala si Pescuit

LOCALIZAREA PROIECTULUI

**ROMANIA
REGIUNEA PROIECTULUI
JUDETUL
LOCALITATEA**

Regiunea 2 – Sud Est
Buzau
Padina

DESCRIEREA PROIECTULUI

OBIECTIVE

Realizarea sistemului de canalizare va
avea efecte benefice asupra dezvoltarii
economice a zonei prin crearea de noi
locuri de munca, care vor stabili forta
de munca in zona si vor creste calificarea
acesteia. Vor fi revigorate domenii ca
proiectarea si constructiile.

	<p>Zona va deveni mai atractiva pentru investitori, iar activitatea acestora va genera venituri suplimentare la bugetul local. Proiectul va avea impact economic și social direct asupra comunității prin existența unor resurse financiare pentru finanțarea și dezvoltarea unor activități în domeniul sănătății, învățământului, culturii. Personalul solicitantului se va califica și experimenta în derularea unor proiecte cu finanțare externă și vor fi capabili de atragerea și derularea ulterioară a altor proiecte similare. Prin aplicarea proiectului de realizare a stației de epurare se vor atinge obiectivele:</p> <ul style="list-style-type: none"> - îmbunătățirea infrastructurii de mediu; - stabilirea și menținerea unui program de politici de evacuare a namolului/biomasei; - stabilirea și menținerea unui program de reducere a infiltrațiilor apelor uzate din canalizare;
REZULTATELE OBTINUTE	<p>Realizarea rețelei de canalizare va avea următoarele rezultate:</p> <ul style="list-style-type: none"> - accesul populației la infrastructura edilitară; - scăderea factorilor de risc pentru sănătatea populației; - îmbunătățirea condițiilor de viață a locuitorilor comunei; - scăderea factorului de poluare; - reducerea efectelor unor riscuri naturale; <p>Lucrările de realizare a stației de epurare vor avea următoarele efecte:</p> <ul style="list-style-type: none"> - racordarea tuturor zonelor din comuna la sistemul de canalizare pentru o tratare corespunzătoare; - îmbunătățirea calității apei conform ultimelor standarde europene; - namolul rezultat, în cazul în care va fi corespunzător, în urma procesului de tratare va fi utilizat în agricultură.
POTENTIALI BENEFICIARI AI PROIECTULUI/GRUPUL TINTA	<ul style="list-style-type: none"> - locuitorii comunei Padina; - potențiali investitori; - potențiali turiști;
ACTIVITĂȚILE PROIECTULUI	<p>Realizarea studiului de fezabilitate Elaborarea proiectului tehnic Aprobarea începerii proiectului Pregătirea și depunerea cererii de</p>

	finantare Contractarea proiectului Organizarea licitatiilor Monitorizare, evaluare, control Auditul proiectului
DURATA PROIECTULUI	36 luni
JUSTIFICAREA NECESITATII IMPLEMENTARII PROIECTULUI	Stimularea cooperarii intre autoritatile locale si imbunatatirea capacitatii acestora de a atrage credite pentru investitii. Proiectul este cuprins ca obiectiv in Strategia de Dezvoltare Locala. De asemenea, in cadrul consultarii opiniei publice realizate in procesul de elaborare a strategiei de dezvoltare locala, a fost remarcata importanta unanim exprimata a locuitorilor comunei.

REALIZAREA RETELEI DE ALIMENTARE SI DISTRIBUTIE CU GAZ METAN	
MANAGER DE PROIECT / SOLICITANT	Consiliul Local Padina
VALOAREA PROIECTULUI (estimativ):	Neevaluata inca
SURSA DE FINANTARE	Buget local Fond european pentru dezvoltare rurala Alte fonduri europene
ASISTENTA FINANCIARA NERAMBURSABILA	
FONDUL EUROPEAN	FEADR Fond European pentru Dezvoltare Rurala Alte fonduri europene
DOMENIU DE APLICABILITATE	Crearea si modernizarea infrastructurii fizice de baza
AUTORITATEA DE MANAGEMENT	Ministerul Agriculturii si Dezvoltarii Rurale
ORGANISM INTERMEDIAR	Agentia de Plati pentru Dezvoltare Rurala si Pescuit Oficiul Judetean de Plati pentru Dezvoltare Rurala si Pescuit
LOCALIZAREA PROIECTULUI	
ROMANIA REGIUNEA PROIECTULUI JUDETUL LOCALITATEA	Regiunea 2 – Sud Est Buzau Padina
DESCRIEREA PROIECTULUI	
OBIECTIVE	Realizarea retelei de alimentare si distributie cu gaze naturale va avea efecte benefice asupra dezvoltarii economice a zonei prin crearea de noi locuri de munca, care vor stabili forta

	<p>de munca in zona si vor creste calificarea acesteia.</p> <p>Zona va deveni mai atractiva pentru investitori, iar activitatea acestora va genera venituri suplimentare la bugetul local. Proiectul va avea impact economic si social direct asupra comunitatii prin existenta unor resurse financiare pentru finantarea si dezvoltarea unor activitati industriale. Personalul solicitantului se va califica si experimenta in derularea unor proiecte cu finantare externa si vor fi capabili de atragerea si derularea ulterioara a altor proiecte similare.</p>
REZULTATELE OBTINUTE	<p>Realizarea retelei alimentare si distributie cu gaze naturale va avea urmatoarele rezultate:</p> <ul style="list-style-type: none"> - accesul populatiei la infrastructura edilitara; - imbunatatirea conditiilor de viata a locuitorilor comunei; - scaderea factorului de poluare; - racordarea tuturor zonelor din comuna la sistemul de alimentare cu gaz ;
POTENTIALI BENEFICIARI AI PROIECTULUI/GRUPUL TINTA	<ul style="list-style-type: none"> - locuitorii comunei Padina; - potentiali investitori;
ACTIVITATILE PROIECTULUI	<p>Realizarea studiului de fezabilitate</p> <p>Elaborarea proiectului tehnic</p> <p>Aprobarea inceperii proiectului</p> <p>Pregatirea si depunerea cererii de finantare</p> <p>Contractarea proiectului</p> <p>Organizarea licitatiilor</p> <p>Monitorizare, evaluare, control</p> <p>Auditul proiectului</p>
DURATA PROIECTULUI	36 luni
JUSTIFICAREA NECESITATII IMPLEMENTARII PROIECTULUI	<p>Stimularea cooperarii intre autoritatile locale si imbunatatirea capacitatii acestora de a atrage credite pentru investitii.</p> <p>Proiectul este cuprins ca obiectiv in Strategia de Dezvoltare Locala.</p> <p>De asemenea, in cadrul consultarii opiniei publice realizate in procesul de elaborare a strategiei de dezvoltare locala, a fost remarcata importanta unanim exprimata a locuitorilor comunei.</p>

REABILITAREA, EXTINDEREA SI MODERNIZAREA SCOLILOR DIN COMUNA

MANAGER DE PROIECT / SOLICITANT	Consiliul Local Padina
VALOAREA PROIECTULUI (estimativ):	Neevaluata inca
SURSA DE FINANTARE	Buget local Fond european pentru dezvoltare rurala Programul Operational Regional Alte fonduri europene

ASISTENTA FINANCIARA NERAMBURSABILA

FONDUL EUROPEAN	FEADR Fond European pentru Dezvoltare Rurala POR Programul Operational Regional Alte fonduri europene
DOMENIU DE APLICABILITATE	Crearea si dezvoltarea serviciilor de baza pentru populatia rurala
AUTORITATEA DE MANAGEMENT	Ministerul Agriculturii si Dezvoltarii Rurale Ministerul Lucrărilor Publice, Dezvoltării Şi Administraţiei
ORGANISM INTERMEDIAR	Agentia de Plati pentru Dezvoltare Rurala si Pescuit Oficiul Judetean de Plati pentru Dezvoltare Rurala si Pescuit Agentia pentru Dezvoltare Regionala

LOCALIZAREA PROIECTULUI

ROMANIA REGIUNEA PROIECTULUI JUDETUL LOCALITATEA	Regiunea 2 – Sud Est Buzau Padina
---	---

DESCRIEREA PROIECTULUI

	Obiectivele proiectului de reabilitare, extindere si modernizare a scolilor din comuna Padina sunt:
--	---

OBIECTIVE	<ul style="list-style-type: none"> - Îmbunătățirea condițiilor de instruire, - creșterea gradului de sănătate a populației școlare - sprijinirea incluziunii sociale prin modernizarea infrastructurii aferente acestor servicii.
REZULTATELE OBTINUTE	Scoli în comuna Padina la standarde europene
POTENTIALI BENEFICIARI AI PROIECTULUI/GRUPUL TINTA	<ul style="list-style-type: none"> - locuitorii comunei Padina; - elevii comunei Padina; - cadrele didactice din comuna Padina
ACTIVITĂȚILE PROIECTULUI	<p>Realizarea studiului de fezabilitate Elaborarea proiectului tehnic Aprobarea începerii proiectului Pregătirea și depunerea cererii de finanțare Contractarea proiectului Organizarea licitațiilor Monitorizare, evaluare, control Auditul proiectului</p>
DURATA PROIECTULUI	24 luni
JUSTIFICAREA NECESITĂȚII IMPLEMENTĂRII PROIECTULUI	<p>Proiectul este cuprins ca obiectiv în Strategia de Dezvoltare Locală.</p> <p>De asemenea, în cadrul consultării opiniei publice realizate în procesul de elaborare a strategiei de dezvoltare locală, a fost remarcată importanța unanim exprimată a locuitorilor comunei.</p>

**REABILITAREA SI MODERNIZAREA GRADINITELOR
DIN COMUNA SI CONSTRUIREA UNORA NOI**

MANAGER DE PROIECT / SOLICITANT	Consiliul Local Padina
VALOAREA PROIECTULUI (estimativ):	Neevaluata inca
SURSA DE FINANTARE	Buget local Fond european pentru dezvoltare rurala Programul Operational Regional Alte fonduri europene

ASISTENTA FINANCIARA NERAMBURSABILA

FONDUL EUROPEAN	FEADR Fond European pentru Dezvoltare Rurala POR Programul Operational Regional Alte fonduri europene
DOMENIU DE APLICABILITATE	Crearea si dezvoltarea serviciilor de baza pentru populatia rurala
AUTORITATEA DE MANAGEMENT	Ministerul Agriculturii si Dezvoltarii Rurale Ministerul Lucrărilor Publice, Dezvoltării Și Administrației
ORGANISM INTERMEDIAR	Agentia de Plati pentru Dezvoltare Rurala si Pescuit Oficiul Judetean de Plati pentru Dezvoltare Rurala si Pescuit Agentia pentru Dezvoltare Regionala

LOCALIZAREA PROIECTULUI

ROMANIA REGIUNEA PROIECTULUI JUDETUL LOCALITATEA	Regiunea 2 – Sud Est Buzau Padina
---	---

DESCRIEREA PROIECTULUI

OBIECTIVE	Obiectivele proiectului de reabilitare si modernizare a gradinitelor din comuna
------------------	---

	<p>Padina sunt:</p> <ul style="list-style-type: none"> - Îmbunătățirea condițiilor de instruire, - creșterea gradului de sănătate a populației școlare - sprijinirea incluziunii sociale prin modernizarea infrastructurii aferente acestor servicii.
REZULTATELE OBTINUTE	Reabilitarea și modernizarea grădinițelor din comuna Padina
POTENTIALI BENEFICIARI AI PROIECTULUI/GRUPUL TINTA	<ul style="list-style-type: none"> - locuitorii comunei Padina; - copiii comunei Padina; - cadrele didactice din comuna Padina
ACTIVITĂȚILE PROIECTULUI	<p>Realizarea studiului de fezabilitate Elaborarea proiectului tehnic Aprobarea începerii proiectului Pregătirea și depunerea cererii de finanțare Contractarea proiectului Organizarea licitațiilor Monitorizare, evaluare, control Auditul proiectului</p>
DURATA PROIECTULUI	36 luni
JUSTIFICAREA NECESITĂȚII IMPLEMENTĂRII PROIECTULUI	<p>Proiectul este cuprins ca obiectiv în Strategia de Dezvoltare Locală. De asemenea, în cadrul consultării opiniei publice realizate în procesul de elaborare a strategiei de dezvoltare locală, a fost remarcată importanța unanim exprimată a locuitorilor comunei.</p>

**MODERNIZAREA SI DOTAREA CORESPUNZATOARE
A DISPENSARULUI UMAN**

MANAGER DE PROIECT / SOLICITANT	Consiliul Local Padina
VALOAREA PROIECTULUI (estimativ):	Neevaluata inca
SURSA DE FINANTARE	Buget local Fond european pentru dezvoltare rurala Programul Operational Regional Alte fonduri europene

ASISTENTA FINANCIARA NERAMBURSABILA

FONDUL EUROPEAN	FEADR Fond European pentru Dezvoltare Rurala POR Programul Operational Regional Alte fonduri europene
DOMENIU DE APLICABILITATE	Crearea si dezvoltarea serviciilor de baza pentru populatia rurala
AUTORITATEA DE MANAGEMENT	Ministerul Agriculturii si Dezvoltarii Rurale Ministerul Lucrărilor Publice, Dezvoltării Şi Administraţiei
ORGANISM INTERMEDIAR	Agentia de Plati pentru Dezvoltare Rurala si Pescuit Oficiul Judetean de Plati pentru Dezvoltare Rurala si Pescuit Agentia pentru Dezvoltare Regionala

LOCALIZAREA PROIECTULUI

ROMANIA REGIUNEA PROIECTULUI JUDETUL LOCALITATEA	Regiunea 2 – Sud Est Buzau Padina
---	---

DESCRIEREA PROIECTULUI

OBIECTIVE	Asigurarea conditiilor necesare desfasurarii eficiente a actului medical
------------------	--

REZULTATELE OBTINUTE	<ul style="list-style-type: none"> - modernizarea si dotarea corespunzatoare a dispensarului uman din comuna Padina; - prin construirea si dotarea corespunzatoare a dispensarului uman se urmareste deservirea cetatenilor comunei Padina
POTENTIALI BENEFICIARI AI PROIECTULUI/GRUPUL TINTA	- locuitorii comunei Padina;
ACTIVITATILE PROIECTULUI	Realizarea studiului de fezabilitate Elaborarea proiectului tehnic Aprobarea inceperii proiectului Pregatirea si depunerea cererii de finantare Contractarea proiectului Organizarea licitatiilor Monitorizare, evaluare, control Auditul proiectului
DURATA PROIECTULUI	12 luni
JUSTIFICAREA NECESITATII IMPLEMENTARII PROIECTULUI	Proiectul este cuprins ca obiectiv in Strategia de Dezvoltare Locala. De asemenea, in cadrul consultarii opiniei publice realizate in procesul de elaborare a strategiei de dezvoltare locala, a fost remarcata importanta unanim exprimata a locuitorilor comunei.

CONSTRUCTIE SALA SPORT SI AMENAJARE BAZA SPORTIVA	
MANAGER DE PROIECT / SOLICITANT	Consiliul Local Padina
VALOAREA PROIECTULUI (estimativ):	Neevaluata inca
SURSA DE FINANTARE	Buget local Fond european pentru dezvoltare rurala Programul Operational Regional Alte fonduri europene
ASISTENTA FINANCIARA NERAMBURSABILA	
FONDUL EUROPEAN	FEADR Fond European pentru Dezvoltare Rurala POR Programul Operational Regional Alte fonduri europene
DOMENIU DE APLICABILITATE	Crearea si dezvoltarea serviciilor de baza pentru populatia rurala
AUTORITATEA DE MANAGEMENT	Ministerul Agriculturii si Dezvoltarii Rurale Ministerul Lucrărilor Publice, Dezvoltării Și Administrației
ORGANISM INTERMEDIAR	Agentia de Plati pentru Dezvoltare Rurala si Pescuit Oficiul Judetean de Plati pentru Dezvoltare Rurala si Pescuit Agentia pentru Dezvoltare Regionala
LOCALIZAREA PROIECTULUI	
ROMANIA REGIUNEA PROIECTULUI JUDETUL LOCALITATEA	Regiunea 2 – Sud Est Buzau Padina
DESCRIEREA PROIECTULUI	
OBIECTIVE	Realizarea de constructii noi pentru sala

	de sport
REZULTATELE OBTINUTE	Desfasurarea activitatilor sportive ale tinerilor in conditiile optime de confort si siguranta.
POTENTIALI BENEFICIARI AI PROIECTULUI/GRUPUL TINTA	- locuitorii comunei Padina; - tinerii comunei Padina;
ACTIVITATILE PROIECTULUI	Realizarea studiului de fezabilitate Elaborarea proiectului tehnic Aprobarea inceperii proiectului Pregatirea si depunerea cererii de finantare Contractarea proiectului Organizarea licitatiilor Monitorizare, evaluare, control Auditul proiectului
DURATA PROIECTULUI	24 luni
JUSTIFICAREA NECESITATII IMPLEMENTARII PROIECTULUI	Proiectul este necesar pentru ca in comuna nu exista o sala de sport. Proiectul este cuprins ca obiectiv in Strategia de Dezvoltare Locala. De asemenea, in cadrul consultarii opiniei publice realizate in procesul de elaborare a strategiei de dezvoltare locala, a fost remarcata importanta unanim exprimata a locuitorilor comunei.

**INFIINTAREA SISTEMULUI DE COLECTARE SELECTIVA,
A SPATIULUI DE DEPOZITARE TEMPORARA
SI TRANSPORTUL DESEURILOR**

MANAGER DE PROIECT / SOLICITANT	Consiliul Local Padina
VALOAREA PROIECTULUI (estimativ):	Neevaluata inca
SURSA DE FINANTARE	Buget local Fond european pentru dezvoltare rurala Programul Operational Regional Alte fonduri europene

ASISTENTA FINANCIARA NERAMBURSABILA

FONDUL EUROPEAN	FEADR Fond European pentru Dezvoltare Rurala POR Programul Operational Regional Alte fonduri europene
DOMENIU DE APLICABILITATE	Crearea si dezvoltarea serviciilor de baza pentru populatia rurala
AUTORITATEA DE MANAGEMENT	Ministerul Agriculturii si Dezvoltarii Rurale Ministerul Lucrărilor Publice, Dezvoltării Şi Administraţiei
ORGANISM INTERMEDIAR	Agentia de Plati pentru Dezvoltare Rurala si Pescuit Oficiul Judetean de Plati pentru Dezvoltare Rurala si Pescuit Agentia pentru Dezvoltare Regionala

LOCALIZAREA PROIECTULUI

ROMANIA REGIUNEA PROIECTULUI JUDETUL LOCALITATEA	Regiunea 2 – Sud Est Buzau Padina
---	---

DESCRIEREA PROIECTULUI

OBIECTIVE	Eliminarea materialelor periculoase/toxice din volumul deșeurilor și reducerea poluării din mediului ambiant - îmbunătățirea condițiilor de viață a
------------------	--

REZULTATELE OBTINUTE	populatiei comunei - reducerea poluarii - reducerea factorilor de risc pentru sanatatea populatiei
POTENTIALI BENEFICIARI AI PROIECTULUI/GRUPUL TINTA	- locuitorii comunei Padina; - potentiali investitori
ACTIVITATILE PROIECTULUI	Realizarea studiului de fezabilitate Elaborarea proiectului tehnic Aprobarea inceperii proiectului Pregatirea si depunerea cererii de finantare Contractarea proiectului Organizarea licitatiilor Monitorizare, evaluare, control Auditul proiectului
DURATA PROIECTULUI	36 luni
JUSTIFICAREA NECESITATII IMPLEMENTARII PROIECTULUI	Proiectul este cuprins ca obiectiv in Strategia de Dezvoltare Locala. De asemenea, in cadrul consultarii opiniei publice realizate in procesul de elaborare a strategiei de dezvoltare locala, a fost remarcata importanta unanim exprimata a locuitorilor comunei.

**MODERNIZAREA SI REABILITAREA
RETELEI DE ILUMINAT PUBLIC DIN COMUNA**

MANAGER DE PROIECT / SOLICITANT	Consiliul Local Padina
VALOAREA PROIECTULUI (estimativ):	Neevaluata inca
SURSA DE FINANTARE	Buget local Fond european pentru dezvoltare rurala Alte fonduri europene
ASISTENTA FINANCIARA NERAMBURSABILA	
FONDUL EUROPEAN	FEADR Fond European pentru Dezvoltare Rurala Alte fonduri europene
DOMENIU DE APLICABILITATE	Crearea si modernizarea infrastructurii fizice de baza
AUTORITATEA DE MANAGEMENT	Ministerul Agriculturii si Dezvoltarii Rurale
ORGANISM INTERMEDIAR	Agentia de Plati pentru Dezvoltare Rurala si Pescuit Oficiul Judetean de Plati pentru Dezvoltare Rurala si Pescuit
LOCALIZAREA PROIECTULUI	
ROMANIA REGIUNEA PROIECTULUI JUDETUL LOCALITATEA	Regiunea 2 – Sud Est Buzau Padina
DESCRIEREA PROIECTULUI	
OBIECTIVE	- crearea de conditii moderne pentru alimentarea cu energie electrica; - optimizare consum de energie in paralel cu imbunatatirea calitatii iluminatului
REZULTATELE OBTINUTE	- accesul populatiei la infrastructura

	<p>edilitara;</p> <ul style="list-style-type: none"> - optimizare consum de energie in paralel cu imbunatatirea calitatii iluminatului; - imbunatatirea conditiilor de viata a locuitorilor;
POTENTIALI BENEFICIARI AI PROIECTULUI/GRUPUL TINTA	<ul style="list-style-type: none"> - locuitorii comunei Padina; - potentiali investitori;
ACTIVITATILE PROIECTULUI	<p>Realizarea studiului de fezabilitate Elaborarea proiectului tehnic Aprobarea inceperii proiectului Pregatirea si depunerea cererii de finantare Contractarea proiectului Organizarea licitatiilor Monitorizare, evaluare, control Auditul proiectului</p>
DURATA PROIECTULUI	12 luni
JUSTIFICAREA NECESITATII IMPLEMENTARII PROIECTULUI	<p>Proiectul este cuprins ca obiectiv in Strategia de Dezvoltare Locala.</p> <p>De asemenea, in cadrul consultarii opiniei publice realizate in procesul de elaborare a strategiei de dezvoltare locala, a fost remarcata importanta unanim exprimata a locuitorilor comunei.</p>

REABILITAREA SI EXTINDEREA BAZELOR SPORTIVE

MANAGER DE PROIECT / SOLICITANT	Consiliul Local Padina
VALOAREA PROIECTULUI (estimativ):	Neevaluata inca
SURSA DE FINANTARE	Buget local Fond european pentru dezvoltare rurala Programul Operational Regional Alte fonduri europene

ASISTENTA FINANCIARA NERAMBURSABILA

FONDUL EUROPEAN	FEADR Fond European pentru Dezvoltare Rurala POR Programul Operational Regional Alte fonduri europene
DOMENIU DE APLICABILITATE	Crearea si dezvoltarea serviciilor de baza pentru populatia rurala
AUTORITATEA DE MANAGEMENT	Ministerul Agriculturii si Dezvoltarii Rurale Ministerul Lucrărilor Publice, Dezvoltării Şi Administraţiei
ORGANISM INTERMEDIAR	Agentia de Plati pentru Dezvoltare Rurala si Pescuit Oficiul Judetean de Plati pentru Dezvoltare Rurala si Pescuit Agentia pentru Dezvoltare Regionala

LOCALIZAREA PROIECTULUI

ROMANIA REGIUNEA PROIECTULUI JUDETUL LOCALITATEA	Regiunea 2 – Sud Est Buzau Padina
---	---

DESCRIEREA PROIECTULUI

OBIECTIVE	Realizarea de constructii noi pentru bazele sportive
------------------	--

REZULTATELE OBTINUTE	Desfasurarea activitatilor sportive ale tinerilor in conditiile optime de confort si siguranta.
POTENTIALI BENEFICIARI AI PROIECTULUI/GRUPUL TINTA	- locuitorii comunei Padina; - tinerii comunei Padina;
ACTIVITATILE PROIECTULUI	Realizarea studiului de fezabilitate Elaborarea proiectului tehnic Aprobarea inceperii proiectului Pregatirea si depunerea cererii de finantare Contractarea proiectului Organizarea licitatiilor Monitorizare, evaluare, control Auditul proiectului
DURATA PROIECTULUI	24 luni
JUSTIFICAREA NECESITATII IMPLEMENTARII PROIECTULUI	Proiectul este necesar pentru ca in comuna nu exista o sala de sport. Proiectul este cuprins ca obiectiv in Strategia de Dezvoltare Locala. De asemenea, in cadrul consultarii opiniei publice realizate in procesul de elaborare a strategiei de dezvoltare locala, a fost remarcata importanta unanim exprimata a locuitorilor comunei.

AMENAJAREA SI DOTAREA UNUI SPATIU DE JOACA PENTRU COPII

MANAGER DE PROIECT / SOLICITANT	Consiliul Local Padina
VALOAREA PROIECTULUI (estimativ):	Neevaluata inca
SURSA DE FINANTARE	Buget local Fond european pentru dezvoltare rurala Programul Operational Regional Alte fonduri europene

ASISTENTA FINANCIARA NERAMBURSABILA

FONDUL EUROPEAN	FEADR Fond European pentru Dezvoltare Rurala POR Programul Operational Regional Alte fonduri europene
DOMENIU DE APLICABILITATE	Crearea si dezvoltarea serviciilor de baza pentru populatia rurala
AUTORITATEA DE MANAGEMENT	Ministerul Agriculturii si Dezvoltarii Rurale Ministerul Lucrărilor Publice, Dezvoltării Şi Administraţiei
ORGANISM INTERMEDIAR	Agentia de Plati pentru Dezvoltare Rurala si Pescuit Oficiul Judetean de Plati pentru Dezvoltare Rurala si Pescuit Agentia pentru Dezvoltare Regionala

LOCALIZAREA PROIECTULUI

ROMANIA REGIUNEA PROIECTULUI JUDETUL LOCALITATEA	Regiunea 2 – Sud Est Buzau Padina
---	---

DESCRIEREA PROIECTULUI

OBIECTIVE	Prin amenajarea si dotarea unui spatiu de joaca destinat celor mici, se urmareste crearea unui cadru prietenos, familiar,
------------------	---

	<p>dorit si iubit, care stimuleaza imaginatia si creativitatea. Un loc in care obiectele de joaca in forma de animale, pictate in culori vii, o lume a frumosului care ii intampina, stimuland si educand simtul artistic al copiilor.</p> <p>Prin implementarea acestui proiect, autoritatea publica locala se asteapta sa atraga atentia celor cu putere economica pentru a demara proiecte de mai mare amploare in comunitate.</p>
REZULTATELE OBTINUTE	<ul style="list-style-type: none"> - acces la centru de joaca a tuturor copiilor comunei; - stimularea implicarii parintilor in educatia copiilor; - desfasurarea numeroaselor activitati artistice, festive (sarbatorirea zilelor de nastere ale copiilor) educative si sportive pentru si impreuna cu copii,
POTENTIALI BENEFICIARI AI PROIECTULUI/GRUPUL TINTA	<ul style="list-style-type: none"> - copiii comunei Padina;
ACTIVITATILE PROIECTULUI	<p>Realizarea studiului de fezabilitate Elaborarea proiectului tehnic Aprobarea inceperii proiectului Pregatirea si depunerea cererii de finantare Contractarea proiectului Organizarea licitatiilor Monitorizare, evaluare, control Auditul proiectului</p>
DURATA PROIECTULUI	12 luni
JUSTIFICAREA NECESITATII IMPLEMENTARII PROIECTULUI	<p>Implementarea acestui proiect este necesara pentru contributia la dezvoltarea copiilor comunei intr-un mediu cat mai favorabil acestora.</p> <p>Proiectul este cuprins ca obiectiv in Strategia de Dezvoltare Locala.</p> <p>De asemenea, in cadrul consultarii opiniei publice realizate in procesul de elaborare a strategiei de dezvoltare locala, a fost remarcata importanta unanim exprimata a locuitorilor comunei.</p>

AMENAJAREA UNUI PARC COMUNAL	
MANAGER DE PROIECT / SOLICITANT	Consiliul Local Padina
VALOAREA PROIECTULUI (estimativ):	Neevaluata inca
SURSA DE FINANTARE	Buget local Fond european pentru dezvoltare rurala Programul Operational Regional Alte fonduri europene
ASISTENTA FINANCIARA NERAMBURSABILA	
FONDUL EUROPEAN	FEADR Fond European pentru Dezvoltare Rurala POR Programul Operational Regional Alte fonduri europene
DOMENIU DE APLICABILITATE	Crearea si dezvoltarea serviciilor de baza pentru populatia rurala
AUTORITATEA DE MANAGEMENT	Ministerul Agriculturii si Dezvoltarii Rurale Ministerul Lucrărilor Publice, Dezvoltării Şi Administraţiei
ORGANISM INTERMEDIAR	Agentia de Plati pentru Dezvoltare Rurala si Pescuit Oficiul Judetean de Plati pentru Dezvoltare Rurala si Pescuit Agentia pentru Dezvoltare Regionala
LOCALIZAREA PROIECTULUI	
ROMANIA REGIUNEA PROIECTULUI JUDETUL LOCALITATEA	Regiunea 2 – Sud Est Buzau Padina
DESCRIEREA PROIECTULUI	
OBIECTIVE	Prin amenajarea si dotarea unui parc comunal, se urmareste dezvoltarea şi modernizarea spațiilor verzi din localitate,

	precum și îmbunătățirea factorilor de mediu și a calității vieții în localitate.
REZULTATELE OBTINUTE	<ul style="list-style-type: none"> - îmbunătățirea factorilor de mediu - îmbunătățirea imaginii comunei; - creșterea gradului de satisfacție a cetățenilor comunei.
POTENTIALI BENEFICIARI AI PROIECTULUI/GRUPUL TINTA	- toți locuitorii comunei Padina;
ACTIVITĂȚILE PROIECTULUI	<p>Realizarea studiului de fezabilitate Elaborarea proiectului tehnic Aprobarea începerii proiectului Pregătirea și depunerea cererii de finanțare Contractarea proiectului Organizarea licitațiilor Monitorizare, evaluare, control Auditul proiectului</p>
DURATA PROIECTULUI	36 luni
JUSTIFICAREA NECESITĂȚII IMPLEMENTĂRII PROIECTULUI	<p>Implementarea acestui proiect este necesară pentru îmbunătățirea condițiilor de viață a locuitorilor comunei Padina. Proiectul este cuprins ca obiectiv în Strategia de Dezvoltare Locală.</p> <p>De asemenea, în cadrul consultării opiniei publice realizate în procesul de elaborare a strategiei de dezvoltare locală, a fost remarcată importanța unanim exprimată a locuitorilor comunei.</p>

IMBUNATATIRI FUNCiare IN VEDEREA AMENAJARII PAJISTILOR	
MANAGER DE PROIECT / SOLICITANT	Consiliul Local Padina
VALOAREA PROIECTULUI (estimativ):	Neevaluata inca
SURSA DE FINANTARE	Buget local Fond european pentru dezvoltare rurala Programul Operational Regional Alte fonduri europene
ASISTENTA FINANCIARA NERAMBURSABILA	
FONDUL EUROPEAN	FEADR Fond European pentru Dezvoltare Rurala POR Programul Operational Regional Alte fonduri europene
DOMENIU DE APLICABILITATE	Crearea si dezvoltarea serviciilor de baza pentru populatia rurala
AUTORITATEA DE MANAGEMENT	Ministerul Agriculturii si Dezvoltarii Rurale Ministerul Lucrărilor Publice, Dezvoltării Şi Administraţiei
ORGANISM INTERMEDIAR	Agentia de Plati pentru Dezvoltare Rurala si Pescuit Oficiul Judetean de Plati pentru Dezvoltare Rurala si Pescuit Agentia pentru Dezvoltare Regionala
LOCALIZAREA PROIECTULUI	
ROMANIA REGIUNEA PROIECTULUI JUDETUL LOCALITATEA	Regiunea 2 – Sud Est Buzau Padina
DESCRIEREA PROIECTULUI	
OBIECTIVE	Amenajarile de imbunatatiri funciare sunt lucrari de constructii complexe si pedoameliorative care au drept scop sa

	promoveze dezvoltarea durabila a agriculturii din zonele rurale.
REZULTATELE OBTINUTE	<ul style="list-style-type: none"> - prin aplicarea irigatiilor concomitent cu alte masuri agrotehnice, productiile agricole se dubleaza, ceea ce conduce la o crestere semnificativa a acestora; - prin amenajarile de indiguire, desecare-drenaj si combatere a eroziunii solului, se redau circuitului agricol importante suprafete de teren, efectul fiind cresterea suprafetei arabile;
POTENTIALI BENEFICIARI AI PROIECTULUI/GRUPUL TINTA	<ul style="list-style-type: none"> - locuitorii comunei Padina; - potentialii investitori,
ACTIVITATILE PROIECTULUI	<p>Realizarea studiului de fezabilitate Aprobarea inceperii proiectului Pregatirea si depunerea cererii de finantare Contractarea proiectului Organizarea licitatiilor Monitorizare, evaluare, control Auditul proiectului</p>
DURATA PROIECTULUI	12 luni
JUSTIFICAREA NECESITATII IMPLEMENTARII PROIECTULUI	<p>Proiectul este cuprins ca obiectiv in Strategia de Dezvoltare Locala. De asemenea, in cadrul consultarii opiniei publice realizate in procesul de elaborare a strategiei de dezvoltare locala, a fost remarcata importanta unanim exprimata a locuitorilor comunei.</p>

**IMBUNATATIRI FUNCiare IN VEDEREA REFACERII
PERDELELOR FORESTIERE DE PROTECTIE**

MANAGER DE PROIECT / SOLICITANT	Consiliul Local Padina
VALOAREA PROIECTULUI (estimativ):	Neevaluata inca
SURSA DE FINANTARE	Buget local Fond european pentru dezvoltare rurala Programul Operational Regional Alte fonduri europene
ASISTENTA FINANCIARA NERAMBURSABILA	
FONDUL EUROPEAN	FEADR Fond European pentru Dezvoltare Rurala POR Programul Operational Regional Alte fonduri europene
DOMENIU DE APLICABILITATE	Crearea si dezvoltarea serviciilor de baza pentru populatia rurala
AUTORITATEA DE MANAGEMENT	Ministerul Agriculturii si Dezvoltarii Rurale Ministerul Lucrărilor Publice, Dezvoltării Şi Administraţiei
ORGANISM INTERMEDIAR	Agentia de Plati pentru Dezvoltare Rurala si Pescuit Oficiul Judetean de Plati pentru Dezvoltare Rurala si Pescuit Agentia pentru Dezvoltare Regionala
LOCALIZAREA PROIECTULUI	
ROMANIA REGIUNEA PROIECTULUI JUDETUL LOCALITATEA	Regiunea 2 – Sud Est Buzau Padina
DESCRIEREA PROIECTULUI	
OBIECTIVE	Amenajarile de imbunatatiri funciare sunt lucrari de constructii complexe si

	pedoameliorative care au drept scop sa promoveze dezvoltarea durabila a agriculturii din zonele rurale.
REZULTATELE OBTINUTE	- prin amenajarile funciare de impadurire a unor suprafete de teren se combate eroziunea solului, se redau sunt prevenite efecte distructive ale inundatiilor, etc;
POTENTIALI BENEFICIARI AI PROIECTULUI/GRUPUL TINTA	- locuitorii comunei Padina; - potentialii investitori,
ACTIVITATILE PROIECTULUI	Realizarea studiului de fezabilitate Aprobarea inceperii proiectului Pregatirea si depunerea cererii de finantare Contractarea proiectului Organizarea licitatiilor Monitorizare, evaluare, control Auditul proiectului
DURATA PROIECTULUI	36 luni
JUSTIFICAREA NECESITATII IMPLEMENTARII PROIECTULUI	Proiectul este cuprins ca obiectiv in Strategia de Dezvoltare Locala. De asemenea, in cadrul consultarii opiniei publice realizate in procesul de elaborare a strategiei de dezvoltare locala, a fost remarcata importanta unanim exprimata a locuitorilor comunei.

**DOTAREA SERVICIULUI VOLUNTAR
PENTRU SITUATII DE URGENTA**

MANAGER DE PROIECT / SOLICITANT	Consiliul Local Padina
VALOAREA PROIECTULUI (estimativ):	Neevaluata inca
SURSA DE FINANTARE	Buget local Fond european pentru dezvoltare rurala

ASISTENTA FINANCIARA NERAMBURSABILA

FONDUL EUROPEAN	FEADR Fond European pentru Dezvoltare Rurala
DOMENIU DE APLICABILITATE	Dotarea Serviciului Voluntar pentru Situatii de Urgenta
AUTORITATEA DE MANAGEMENT	Ministerul Agriculturii si Dezvoltarii Rurale
ORGANISM INTERMEDIAR	Agentia de Plati pentru Dezvoltare Rurala si Pescuit Oficiul Judetean de Plati pentru Dezvoltare Rurala si Pescuit

LOCALIZAREA PROIECTULUI

ROMANIA REGIUNEA PROIECTULUI JUDETUL LOCALITATEA	Regiunea 2 – Sud Est Buzau Padina
---	---

DESCRIEREA PROIECTULUI

OBIECTIVE	Situatia de urgenta este un eveniment exceptional, nonmilitar, care prin amploare si intensitate ameninta viata si sanatatea populatiei, mediului inconjurator iar prin dotarea corespunzatoare a Serviciului Voluntar pentru Situatii de Urgenta creste gradul de siguranta al locuitorilor comunei. - prin dotarea corespunzatoare a
------------------	---

REZULTATELE OBTINUTE	Serviciului Voluntar pentru Situatii de Urgenta creste gradul de siguranta al locuitorilor si agentilor economici din comuna.
POTENTIALI BENEFICIARI AI PROIECTULUI/GRUPUL TINTA	- locuitorii comunei Padina; - potentialii investitori,
ACTIVITATILE PROIECTULUI	Realizarea studiului de fezabilitate Aprobarea inceperii proiectului Pregatirea si depunerea cererii de finantare Contractarea proiectului Organizarea licitatiilor Monitorizare, evaluare, control Auditul proiectului
DURATA PROIECTULUI	24 luni
JUSTIFICAREA NECESITATII IMPLEMENTARII PROIECTULUI	Proiectul este cuprins ca obiectiv in Strategia de Dezvoltare Locala. De asemenea, in cadrul consultarii opiniei publice realizate in procesul de elaborare a strategiei de dezvoltare locala, a fost remarcata importanta unanim exprimata a locuitorilor comunei.

REABILITAREA SI MODERNIZAREA SEDIULUI PRIMARIEI

MANAGER DE PROIECT / SOLICITANT	Consiliul Local Padina
VALOAREA PROIECTULUI (estimativ):	Neevaluata inca
SURSA DE FINANTARE	Buget local Fond european pentru dezvoltare rurala Programul Operational Regional Alte fonduri europene

ASISTENTA FINANCIARA NERAMBURSABILA

FONDUL EUROPEAN	FEADR Fond European pentru Dezvoltare Rurala POR Programul Operational Regional Alte fonduri europene
DOMENIU DE APLICABILITATE	Crearea si dezvoltarea serviciilor de baza pentru populatia rurala
AUTORITATEA DE MANAGEMENT	Ministerul Agriculturii si Dezvoltarii Rurale Ministerul Lucrărilor Publice, Dezvoltării Şi Administraţiei
ORGANISM INTERMEDIAR	Agentia de Plati pentru Dezvoltare Rurala si Pescuit Oficiul Judetean de Plati pentru Dezvoltare Rurala si Pescuit Agentia pentru Dezvoltare Regionala

LOCALIZAREA PROIECTULUI

ROMANIA REGIUNEA PROIECTULUI JUDETUL LOCALITATEA	Regiunea 2 – Sud Est Buzau Padina
---	---

DESCRIEREA PROIECTULUI

OBIECTIVE	Obiectivele vizate pentru reabilitarea si modernizarea sediului primariei Padina sunt: - Crearea conditiilor moderne pentru
------------------	--

	<p>functionarii publici si a cetatenilor ceare beneficiaza de serviciile oferite de catre autoritatea publica locala;</p> <ul style="list-style-type: none"> - Dotarea birourilor cu mobilier si echipamente IT necesare desfasurarii activitatii.
REZULTATELE OBTINUTE	<ul style="list-style-type: none"> - reabilitarea si modernizarea sediului primariei; - oferirea de servicii prompte locuitorilor comunei; - imbunatatirea conditiilor de viata a cetatenilor.
POTENTIALI BENEFICIARI AI PROIECTULUI/GRUPUL TINTA	<ul style="list-style-type: none"> - locuitorii comunei Padina; - potentialii investitori,
ACTIVITATILE PROIECTULUI	<p>Realizarea studiului de fezabilitate Aprobarea inceperii proiectului Pregatirea si depunerea cererii de finantare Contractarea proiectului Organizarea licitatiilor Monitorizare, evaluare, control Auditul proiectului</p>
DURATA PROIECTULUI	24 luni
JUSTIFICAREA NECESITATII IMPLEMENTARII PROIECTULUI	<p>Proiectul este cuprins ca obiectiv in Strategia de Dezvoltare Locala.</p> <p>De asemenea, in cadrul consultarii opiniei publice realizate in procesul de elaborare a strategiei de dezvoltare locala, a fost remarcata importanta unanim exprimata a locuitorilor comunei.</p>

CONSTRUIREA UNUI COMPLEX SOCIAL IN COMUNA SI DOTAREA ACESTUIA

MANGER DE PROIECT / SOLICITANT	Consiliul Local Padina
VALOAREA PROIECTULUI (estimativ):	Neevaluata inca
SURSA DE FINANTARE	Buget local Fond european pentru dezvoltare rurala Programul Operational Regional Alte fonduri europene

ASISTENTA FINANCIARA NERAMBURSABILA

FONDUL EUROPEAN	FEADR Fond European pentru Dezvoltare Rurala POR Programul Operational Regional Alte fonduri europene
AUTORITATEA DE MANAGEMENT	Crearea si dezvoltarea serviciilor de baza pentru populatia rurala
ORGANISM INTERMEDIAR	Ministerul Agriculturii si Dezvoltarii Rurale Ministerul Lucrărilor Publice, Dezvoltării Şi Administrației

LOCALIZAREA PROIECTULUI

ROMANIA REGIUNEA PROIECTULUI JUDETUL LOCALITATEA	Regiunea 2 – Sud Est Buzau Padina
---	---

DESCRIEREA PROIECTULUI

OBIECTIVE	Imbunatatirea serviciilor de asistenta sociala oferite de primaria Padina populatiei vulnerabile din comuna.
REZULTATELE OBTINUTE	-cazare temporara si adapost de urgenta pentru cei fara locuinta si care nu sunt capabili sa isi asigure conditii decente de viata;

	<p>consiliere medicala si educatie pentru sanatate care sa previna si sa ofere tratament corespunzator procesului de imbatranire; club de zi, pentru desfasurarea de activitati sociale in scopul incurajarii persoanelor in varsta sa participe la viata sociala; ajutor la domiciliu, in scopul imbunatatirii nivelului de calitate a vietii pentru persoanele varstnice si cele cu probleme de sanatate</p>
POTENTIALI BENEFICIARI AI PROIECTULUI/GRUPUL TINTA	- locuitorii comunei;
ACTIVITATILE PROIECTULUI	<p>Realizarea studiului de fezabilitate Aprobarea inceperii proiectului Pregatirea si depunerea cererii de finantare Contractarea proiectului Organizarea licitatiilor Monitorizare, evaluare, control Auditul proiectului</p>
DURATA PROIECTULUI	12 luni
JUSTIFICAREA NECESITATII IMPLEMENTARII PROIECTULUI	<p>Proiectul este cuprins ca obiectiv in Strategia de Dezvoltare Locala. De asemenea, in cadrul consultarii opiniei publice realizate in procesul de elaborare a strategiei de dezvoltare locala, a fost remarcata importanta unanim exprimata a locuitorilor comunei.</p>

CONSTRUIREA SI DOTAREA UNUI BAZIN DE INOT

MANGER DE PROIECT / SOLICITANT	Consiliul Local Padina
VALOAREA PROIECTULUI (estimativ):	Neevaluata inca
SURSA DE FINANTARE	Buget local Fond european pentru dezvoltare rurala Programul Operational Regional Alte fonduri europene

ASISTENTA FINANCIARA NERAMBURSABILA

FONDUL EUROPEAN	FEADR Fond European pentru Dezvoltare Rurala POR Programul Operational Regional Alte fonduri europene
AUTORITATEA DE MANAGEMENT	Crearea si dezvoltarea serviciilor de baza pentru populatia rurala
ORGANISM INTERMEDIAR	Ministerul Agriculturii si Dezvoltarii Rurale Ministerul Lucrărilor Publice, Dezvoltării Şi Administraţiei

LOCALIZAREA PROIECTULUI

ROMANIA REGIUNEA PROIECTULUI JUDETUL LOCALITATEA	Regiunea 2 – Sud Est Buzau Padina
---	---

DESCRIEREA PROIECTULUI

OBIECTIVE	Imbunatatirea serviciilor oferite de primaria Padina populatiei din comuna.
REZULTATELE OBTINUTE	- Oferirea de servicii pentru populatia rurala - cresterea gradului de satisfactie a locuitorilor comunei - cresterea gradului de atractivitate a comunei - scaderea numarului de locuitori ce

	parasesc zona rurala
POTENTIALI BENEFICIARI AI PROIECTULUI/GRUPUL TINTA	- locuitorii comunei;
ACTIVITATILE PROIECTULUI	Realizarea studiului de fezabilitate Aprobarea inceperii proiectului Pregatirea si depunerea cererii de finantare Contractarea proiectului Organizarea licitatiilor Monitorizare, evaluare, control Auditul proiectului
DURATA PROIECTULUI	36 luni
JUSTIFICAREA NECESITATII IMPLEMENTARII PROIECTULUI	Proiectul este cuprins ca obiectiv in Strategia de Dezvoltare Locala. De asemenea, in cadrul consultarii opiniei publice realizate in procesul de elaborare a strategiei de dezvoltare locala, a fost remarcata importanta unanim exprimata a locuitorilor comunei.

CONSTRUIRE SI DOTARE CAMIN DE BATRANI

MANGER DE PROIECT / SOLICITANT	Consiliul Local Padina
VALOAREA PROIECTULUI (estimativ):	Neevaluata inca
SURSA DE FINANTARE	Buget local Fond european pentru dezvoltare rurala Programul Operational Regional Alte fonduri europene

ASISTENTA FINANCIARA NERAMBURSABILA

FONDUL EUROPEAN	FEADR Fond European pentru Dezvoltare Rurala POR Programul Operational Regional Alte fonduri europene
AUTORITATEA DE MANAGEMENT	Crearea si dezvoltarea serviciilor de baza pentru populatia rurala
ORGANISM INTERMEDIAR	Ministerul Agriculturii si Dezvoltarii Rurale Ministerul Lucrărilor Publice, Dezvoltării Şi Administrației

LOCALIZAREA PROIECTULUI

ROMANIA REGIUNEA PROIECTULUI JUDETUL LOCALITATEA	Regiunea 2 – Sud Est Buzau Padina
---	---

DESCRIEREA PROIECTULUI

OBIECTIVE	Imbunatatirea serviciilor de asistenta sociala oferite de primaria Padina populatiei imbatranite din comuna.
REZULTATELE OBTINUTE	-cazare temporara si adpost pentru batrani fara ajutor si care nu sunt capabili sa isi asigure conditii decente de viata; - consiliere medicala si educatie pentru sanatate

	<p>care sa previna si sa ofere tratament - corespunzator procesului de imbatranire; club de zi, pentru desfasurarea de activitati sociale in scopul incurajarii persoanelor in varsta sa participe la viata sociala;</p>
POTENTIALI BENEFICIARI AI PROIECTULUI/GRUPUL TINTA	- locuitorii varstnici ai comunei;
ACTIVITATILE PROIECTULUI	<p>Realizarea studiului de fezabilitate Aprobarea inceperii proiectului Pregatirea si depunerea cererii de finantare Contractarea proiectului Organizarea licitatiilor Monitorizare, evaluare, control Auditul proiectului</p>
DURATA PROIECTULUI	36 luni
JUSTIFICAREA NECESITATII IMPLEMENTARII PROIECTULUI	<p>Proiectul este cuprins ca obiectiv in Strategia de Dezvoltare Locala. De asemenea, in cadrul consultarii opiniei publice realizate in procesul de elaborare a strategiei de dezvoltare locala, a fost remarcata importanta unanim exprimata a locuitorilor comunei.</p>

CONSTRUIRE SI DOTARE AFTER SCHOOL

MANGER DE PROIECT / SOLICITANT	Consiliul Local Padina
VALOAREA PROIECTULUI (estimativ):	Neevaluata inca
SURSA DE FINANTARE	Buget local Fond european pentru dezvoltare rurala Programul Operational Regional Alte fonduri europene

ASISTENTA FINANCIARA NERAMBURSABILA

FONDUL EUROPEAN	FEADR Fond European pentru Dezvoltare Rurala POR Programul Operational Regional Alte fonduri europene
AUTORITATEA DE MANAGEMENT	Crearea si dezvoltarea serviciilor de baza pentru populatia rurala
ORGANISM INTERMEDIAR	Ministerul Agriculturii si Dezvoltarii Rurale Ministerul Lucrărilor Publice, Dezvoltării Şi Administraţiei

LOCALIZAREA PROIECTULUI

ROMANIA REGIUNEA PROIECTULUI JUDETUL LOCALITATEA	Regiunea 2 – Sud Est Buzau Padina
---	---

DESCRIEREA PROIECTULUI

OBIECTIVE	- Imbunatatirea conditiilor de instruire, - cresterea gradului de sanatate a populatiei scolare - sprijinirea incluziunii sociale prin modernizarea infrastructurii aferente acestor servicii.
REZULTATELE OBTINUTE	After school in comuna Padina la standarde europene
POTENTIALI BENEFICIARI AI	- locuitorii comunei Padina;

PROIECTULUI/GRUPUL TINTA	- elevii comunei Padina; - cadrele didactice din comuna Padina
ACTIVITĂȚILE PROIECTULUI	Realizarea studiului de fezabilitate Elaborarea proiectului tehnic Aprobarea începerii proiectului Pregătirea și depunerea cererii de finanțare Contractarea proiectului Organizarea licitațiilor Monitorizare, evaluare, control Auditul proiectului
DURATA PROIECTULUI	24 luni
JUSTIFICAREA NECESITĂȚII IMPLEMENTĂRII PROIECTULUI	Proiectul este cuprins ca obiectiv în Strategia de Dezvoltare Locală. De asemenea, în cadrul consultării opiniei publice realizate în procesul de elaborare a strategiei de dezvoltare locală, a fost remarcată importanța unanim exprimată a locuitorilor comunei.